РЕПУБЛИКА СЕВЕРНА МАКЕДОНИЈА

АГЕНЦИЈА ЗА ПЛАНИРАЊЕ НА ПРОСТОРОТ

П Л А Н С К И Д Е Л

ПЛАНСКА ОСНОВА

УРБАНИСТИЧКИ ПРОЕКТ ВОН ОПФАТ НА УРБАНИСТИЧКИ ПЛАН ЗА ИЗГРАДБА НА

ЛОКАЛНА СТАНИЦА ЗА УПРАВУВАЊЕ СО ОТПАД – ПРЕТОВАРНА СТАНИЦА ВО ОПШТИНА РАНКОВЦЕ КО РАНКОВЦЕ

ОПШТИНА РАНКОВЦЕ

ТЕХ.БР. F0322

ДЕКЕМВРИ 2022

ПЛАНСКА ОСНОВА

УРБАНИСТИЧКИ ПРОЕКТ ВОН ПФАТ
НА УРБАНИСТИЧКИ ПЛАН ЗА ИЗГРАДБА НА
ЛОКАЛНА СТАНИЦА ЗА УПРАВУВАЊЕ СО ОТПАД – ПРЕТОВАРНА СТАНИЦА ВО ОПШТИНА РАНКОВЦЕ
КО РАНКОВЦЕ
ОПШТИНА РАНКОВЦЕ

НАРАЧАТЕЛ: **МИНИСТЕРСТВО ЗА ТРАНСПОРТ И ВРСКИ**
МИНИСТЕРСТВО ЗА ЖИВОТНА СРЕДИНА И ПРОСТОРНО ПЛАНИРАЊЕ

ДОНЕСУВАЧ: **МИНИСТЕРСТВО ЗА ТРАНСПОРТ И ВРСКИ**

ИЗРАБОТУВАЧ: **АГЕНЦИЈА ЗА ПЛАНИРАЊЕ НА ПРОСТОРОТ**

ДИРЕКТОР: **м-р. Андријана Андреева, дипл.инж.арх.**

Andrijana Andreeva

Digitally signed by Andrijana Andreeva
Date: 2022.12.28 13:44:09 +01'00'

ИЗРАБОТУВАЧ: **ГОПЛАН ДОО - ГОСТИВАР**

УПРАВИТЕЛ: **Насуф Саити, дип.град.инж.**

NASUF SAITI

Digitally signed by NASUF SAITI
DN: c=MK, ou=VAT - 4007002122919, ou=DOO, 2.5.4.97=NTRMK-5651344, o=GOPLAN DOO Gostivar, serialNumber=155953, title=OVL LICE, sn=SAITI, givenName=NASUF, cn=NASUF SAITI
Date: 2022.12.27 12:39:42 +01'00'

ТЕХНИЧКИ БРОЈ: **F0322**

ПЛАНСКА ОСНОВА

УРБАНИСТИЧКИ ПРОЕКТ ВОН ОПФАТ
НА УРБАНИСТИЧКИ ПЛАН ЗА ИЗГРАДБА НА
ЛОКАЛНА СТАНИЦА ЗА УПРАВУВАЊЕ СО ОТПАД – ПРЕТОВАРНА СТАНИЦА ВО ОПШТИНА РАНКОВЦЕ
КО РАНКОВЦЕ
ОПШТИНА РАНКОВЦЕ

РАКОВОДИТЕЛ НА СЕКТОР ЗА УРБАНИСТИЧКО ПЛАНИРАЊЕ: м-р **Јулијана Ставревски**, дипл.инж.арх.
број на овластување О.0382

Julijana Stavrevski

Digitally signed by Julijana Stavrevski
DN: c=MK, ou=VAT - 4030005576521, 2.5.4.97=NTRMK-6067441, o=Agencija za planiranje na prostor, serialNumber=183189, title=Rakovoditel na sektor za urbanisticko planiranje, sn=Stavrevski, givenName=Julijana, cn=Julijana Stavrevski
Date: 2022.12.28 12:02:07 +01'00'

КООРДИНАТОР НА УП **Иван Арсовски**, дипл.инж.арх.
број на овластување О.0395

Ivan Arsovski

Digitally signed by Ivan Arsovski
DN: c=MK, 2.5.4.97=VATMK-4030005576521, o=AGENCIJA ZA PLANIRANJE NA PROSTOROT, ou=AGENCIJA ZA PLANIRANJE NA PROSTOROT-4030005576521, givenName=Ivan, sn=Arsovski, serialNumber=CRT3614632, cn=Ivan Arsovski
Date: 2022.12.28 10:39:37 +01'00'

РАКОВОДИТЕЛ НА УП ***Јасер Чајали, дипл.инж.арх.***
број на овластување О.0459

JASER CHAJALI

Digitally signed by JASER CHAJALI
DN: c=MK, serialNumber=173865, sn=CHAJALI, givenName=JASER, cn=JASER CHAJALI
Date: 2022.12.27 12:36:57 +01'00'

ПЛАНЕРИ: ***Јасер Чајали, дипл.инж.арх.***
број на овластување О.0459

JASER CHAJALI

Digitally signed by JASER CHAJALI
DN: c=MK, serialNumber=173865, sn=CHAJALI, givenName=JASER, cn=JASER CHAJALI
Date: 2022.12.27 12:37:16 +01'00'

Вера Попоска, дипл.инж.арх.
број на овластување О.0037

VERA POPOSKA

Digitally signed by VERA POPOSKA
DN: c=MK, serialNumber=155955, sn=POPOSKA, givenName=VERA, cn=VERA POPOSKA
Date: 2022.12.27 12:37:38 +01'00'

Насуф Саити, дипл.град.инж.
овластување Б.2.0251
водовод и канализациска нфраструктура

NASUF SAITI

Digitally signed by NASUF SAITI
DN: c=MK, ou=VAT - 4007002122919, ou=DOO, 2.5.4.97=NTRMK-5651344, o=GOPLAN DOO Куманово, serialNumber=155953, title=OVI, LICE, sn=SAITI, givenName=NASUF, cn=NASUF SAITI
Date: 2022.12.27 12:40:03 +01'00'

соработници:
Умније Азири, дипл. инж.арх

Едона Сулејмани, дипл. инж. арх.

С О Д Р Ж И Н А

УРБАНИСТИЧКИ ПРОЕКТ ВОН ПФАТ НА
УРБАНИСТИЧКИ ПЛАН ЗА ИЗГРАДБА НА
ЛОКАЛНА СТАНИЦА ЗА УПРАВУВАЊЕ СО ОТПАД – ПРЕТОВАРНА СТАНИЦА ВО ОПШТИНА РАНКОВЦЕ
КО РАНКОВЦЕ
ОПШТИНА РАНКОВЦЕ

ПЛАНСКА ОСНОВА

I.ТЕКСТУАЛЕН ДЕЛ

ВОВЕД

1.ПРОЕКТНА ПРОГРАМА за изработка на Урбанистички проект вон опфат на урбанистички план за изградба на локална станица за управување со отпад – претоварна станица во општина Ранковце, КО Ранковце, Општина Ранковце

2.ОПИС И ОБРАЗЛОЖЕНИЕ НА ПРОЕКТНИОТ КОНЦЕПТ НА УРБАНИСТИЧКОТО РЕШЕНИЕ ВО ГРАДЕЖНИТЕ ПАРЦЕЛИ

3. ДЕТАЛНИ УСЛОВИ ЗА ПРОЕКТИРАЊЕ И ГРАДЕЊЕ

4.МЕРКИ ЗА ЗАШТИТА

II. МИСЛЕЊА

III. ГРАФИЧКИ ДЕЛ

1. УРБАНИСТИЧКО РЕШЕНИЕ ЗА ПРОЕКТНИОТ ОПФАТ
   СО ПЛАН НА НАМЕНА НА ЗЕМЈИШТЕТО----------М=1:1000;
2. УРБАНИСТИЧКО РЕШЕНИЕ НА ПРОЕКТНИОТ ОПФАТ
   СО РЕГУЛАЦИОНЕН ПЛАН И ПЛАН НА НАМЕНА НА ПОВРШИНИ----------М=1:1000;
3. УРБАНИСТИЧКО РЕШЕНИЕ НА ПРОЕКТНИОТ ОПФАТ-
   СО ПЛАН НА ПОВРШИНИ ЗА ГРАДЕЊЕ ----------М=1:1000;
4. УРБАНИСТИЧКО РЕШЕНИЕ НА ПРОЕКТНИОТ ОПФАТ -
   СО СООБРАЌАЈНО И НИВЕЛМАНСКО РЕШЕНИЕ----------М=1:1000;
5. УРБАНИСТИЧКО РЕШЕНИЕ НА ПРОЕКТЕН ОПФАТ -
   СО ИНФРАСТРУКТУРА И ПАРТЕР ----------М=1:1000;
6. УРБАНИСТИЧКО РЕШЕНИЕ НА ПРОЕКТЕН ОПФАТ
   СО СИНТЕЗНО РЕШЕНИЕ ----------М=1:1000;

УРБАНИСТИЧКИ ПРОЕКТ ВОН ПФАТ НА
УРБАНИСТИЧКИ ПЛАН ЗА ИЗГРАДБА НА
ЛОКАЛНА СТАНИЦА ЗА УПРАВУВАЊЕ СО ОТПАД – ПРЕТОВАРНА СТАНИЦА ВО ОПШТИНА РАНКОВЦЕ
КО РАНКОВЦЕ
ОПШТИНА РАНКОВЦЕ

I.ТЕКСТУАЛЕН ДЕЛ

ВОВЕД

Урбанистичкиот проект вон опфат на урбанистички план за изградба на локална станица за управување со отпад – претоварна станица во општина Ранковце, КО Ранковце, Општина Ранковце, се работи согласно член 58, став 6, од Законот за урбанистичко планирање (Сл.Весник на РСМ бр. 32/20), според кој урбанистичкиот проект може да се изработува и за поединечни градби и инфраструктури од државно и локално значење, вон населено место и вон опфат на урбанистички планови на земјоделско, шумско и друго земјиште, крајбрежни појаси и други простори за коишто не постојат услови и/или економска оправданост за донесување на урбанистички план согласно овај закон, а постои соодветен или некатегоризиран сообраќаен пристап, во кој случај урбанистичкиот проект се изработува врз основа на прибавени услови за планирање на просторот

Со оваа проектна документација се уредува земјиште надвор од плански опфат, односно се формира проектен опфат од 1.544ха. за изградба на локална станица за управување со отпад – претоварна станица. Локацијата на оваа локална станица за управување со отпад – претоварна станица во општина Ранковце, е определена со предходно изработена: Физибилити студија за изведба на интегриран и самоодржлив систем за менаџирање со отпад во источниот и северо-источниот регион (тех.бр. 12-9539/1) и Студија за оцена на влијание врз животната средина (тех.бр. 12-9539/1). Од Министерството за транспорт и врски и Министерството за животна средина и просторно планирање одобрена е Проектна програма.

За изработка на **Урбанистичкиот проект вон опфат на урбанистички план за изградба на локална станица за управување со отпад – претоварна станица во општина Ранковце, КО Ранковце, Општина Ранковце,** основа ќе бидат Условите за планирање на просторот, изработени од Агенцијата за планирање на просторот со тех. бр. Y25722, за кои има издадено РЕШЕНИЕ за Услови за планирање на просторот, со арх.бр. УП1-15 1148/2022 од 17.06.2022год. од страна на Министерството за животна средина и просторно планирање, Сектор за просторно планирање, при што треба да се почитуваат и законските и подзаконските акти од оваа област:

-Законот за управување на отпадот (Сл.Вес. на РСМ бр. 216/22),

-Правилникот за начинот и условите за складирање на отпадот, како и условите што треба да ги исполнуваат локациите на коишто се врши складирање на отпадот (Сл.Вес. на РМ бр 29/07)

-Правилникот за минималните технички услови и условите во поглед на заштитата на животната средина, кои треба да ги исполнуваат претоварните станици, условите што трба да ги исполнуваат локациите на кои се градат, односно се поставуваат претоварните станици, како и роковите за чување на отпадот во претоварната станица според видовите на отпад (Сл.Вес. на РМ бр. 39/07, 142/18).

Урбанистичкиот проект со содржина ќе се изработи согласно член 59, 60, 61 и 62 од Правилникот за урбанистичко планирање (Сл.Весник на РСМ број 225/20, 219/21, 104/22).

1.**ПРОЕКТНА ПРОГРАМА** за изработка на Урбанистички проект вон опфат на урбанистички план за изградба на локална станица за управување со отпад – претоварна станица во општина Ранковце, КО Ранковце, Општина Ранковце

За **Урбанистичкиот проект вон опфат на урбанистички план за изградба на локална станица за управување со отпад – претоварна станица во општина Ранковце, КО Ранковце, Општина Ранковце,** од страна на Министерството за транспорт и врски, Сектор за уредување на просторот е одобрена Проектна програма со ПОТВРДА бр. 21-3503/5 од 26 јули 2022год.

РЕПУБЛИКА СЕВЕРНА МАКЕДОНИЈА

АГЕНЦИЈА ЗА ПЛАНИРАЊЕ НА ПРОСТОРОТ

ПРОЕКТНА ПРОГРАМА

ЗА ИЗРАБОТКА НА
УРБАНИСТИЧКИ ПРОЕКТ ВОН ОПФАТ НА УРБАНИСТИЧКИ ПЛАН ЗА ИЗГРАДБА НА

ЛОКАЛНА СТАНИЦА ЗА УПРАВУВАЊЕ СО ОТПАД – ПРЕТОВАРНА СТАНИЦА ВО ОПШТИНА РАНКОВЦЕ КО РАНКОВЦЕ

ОПШТИНА РАНКОВЦЕ

ТЕХ.БР. F0322

ЈУНИ 2022

РЕПУБЛИКА МАКЕДОНИЈА

АГЕНЦИЈА ЗА ПЛАНИРАЊЕ НА ПРОСТОРОТ

ПРОЕКТНА ПРОГРАМА

ЗА ИЗРАБОТКА НА
УРБАНИСТИЧКИ ПРОЕКТ ВОН ОПФАТ
НА УРБАНИСТИЧКИ ПЛАН ЗА ИЗГРАДБА НА
ЛОКАЛНА СТАНИЦА ЗА УПРАВУВАЊЕ СО ОТПАД – ПРЕТОВАРНА СТАНИЦА ВО ОПШТИНА РАНКОВЦЕ

КО РАНКОВЦЕ
ОПШТИНА РАНКОВЦЕ

НАРАЧАТЕЛ: **МИНИСТЕРСТВО ЗА ТРАНСПОРТ И ВРСКИ**
МИНИСТЕРСТВО ЗА ЖИВОТНА СРЕДИНА И ПРОСТОРНО ПЛАНИРАЊЕ

ДОНЕСУВАЧ: **МИНИСТЕРСТВО ЗА ТРАНСПОРТ И ВРСКИ**

ИЗРАБОТУВАЧ: **АГЕНЦИЈА ЗА ПЛАНИРАЊЕ НА ПРОСТОРОТ**

ДИРЕКТОР: **м-р. Андријана Андреева, дипл.инж.арх.**

Andrijana Andreeva Digitally signed by Andrijana Andreeva
Date: 2022.06.28 14:02:23 +02'00'

ИЗРАБОТУВАЧ: **ГОПЛАН ДОО - ГОСТИВАР**

УПРАВИТЕЛ: **Насуф Саити, дип.град.инж.**

NASUF SAITI Digitally signed by NASUF SAITI
DN: c=MK, o=VAT - 4000002122919, ou=DOO, 2.5.4.97=NTRMK5661344, o=GOPLAN DOO Gostivar, serialNumber=155963, title=OVLLICE, sn=SAITI, givenName=NASUF, cn=NASUF SAITI
Date: 2022.06.28 12:04:23 +02'00'

ТЕХНИЧКИ БРОЈ: **F0322**

Република Македонија
МИНИСТЕРСТВО ЗА ТРАНСПОРТ И ВРСКИ
СКОПЈЕ

Врз основа на член 16 став (2) Законот за просторно и урбанистичко планирање, Министерство за транспорт и врски издава:

ЛИЦЕНЦА

ЗА ИЗРАБОТУВАЊЕ НА УРБАНИСТИЧКИ ПЛАНОВИ

НА

АГЕНЦИЈА ЗА ПЛАНИРАЊЕ НА ПРОСТОРОТ СКОПЈЕ

(назив, седиште, адреса и ЕМБС на правното лице)

ул.ПЛОШТАД МАКЕДОНИЈА бр. ББ СКОПЈЕ- ЦЕНТАР, ЦЕНТАР, ЕМБС: 6067441

СО ДОБИВАЊЕ НА ОВАА ЛИЦЕНЦА ПРАВНОТО ЛИЦЕ СЕ СТЕКНУВА СО ПРАВО ЗА ИЗРАБОТУВАЊЕ НА УРБАНИСТИЧКИ ПЛАНОВИ, УРБАНИСТИЧКО-ПЛАНСКИ ДОКУМЕНТАЦИИ, УРБАНИСТИЧКО-ПРОЕКТНИ ДОКУМЕНТАЦИИ И РЕГУЛАЦИСКИ ПЛАН НА ГЕНЕРАЛЕН УРБАНИСТИЧКИ ПЛАН

ЛИЦЕНЦАТА Е СО ВАЖНОСТ ДО: **06.12.2025 година**

Број: **0002**

06.12.2018 година
(ден, месец и година на издавање)

МИНИСТЕР
Горан Сугарески

2

тех. бр.F0322

Република Македонија
МИНИСТЕРСТВО ЗА ТРАНСПОРТ И ВРСКИ
СКОПЈЕ

Врз основа на член 16 став (2) Законот за просторно и урбанистичко планирање, Министерство за транспорт и врски издава:

ЛИЦЕНЦА

ЗА ИЗРАБОТУВАЊЕ НА УРБАНИСТИЧКИ ПЛАНОВИ

НА

Друштво за просторни и урбанистички планови, инженеринг и др. ГОПЛАН ДОО Гостивар

(назив, седиште, адреса и ЕМБС на правното лице)

Ул. СВЕТОЗАР ПЕПОСКИ бр.59 ГОСТИВАР, ГОСТИВАР
ЕМБС: 5651344

СО ДОБИВАЊЕ НА ОВАА ЛИЦЕНЦА ПРАВНОТО ЛИЦЕ СЕ СТЕКНУВА СО ПРАВО ЗА ИЗРАБОТУВАЊЕ НА УРБАНИСТИЧКИ ПЛАНОВИ, УРБАНИСТИЧКО-ПЛАНСКИ ДОКУМЕНТАЦИИ, УРБАНИСТИЧКО-ПРОЕКТНИ ДОКУМЕНТАЦИИ И РЕГУЛАЦИСКИ ПЛАН НА ГЕНЕРАЛЕН УРБАНИСТИЧКИ ПЛАН

ЛИЦЕНЦАТА Е СО ВАЖНОСТ ДО: **06.12.2025 година**

Број: **0008**

06.12.2018 година
(ден, месец и година на издавање)

МИНИСТЕР

Горан Сугарески

3

тех. бр.F0322

ПРОЕКТНА ПРОГРАМА

ЗА ИЗРАБОТКА НА
УРБАНИСТИЧКИ ПРОЕКТ ВОН ОПФАТ
НА УРБАНИСТИЧКИ ПЛАН ЗА ИЗГРАДБА НА
ЛОКАЛНА СТАНИЦА ЗА УПРАВУВАЊЕ СО ОТПАД – ПРЕТОВАРНА СТАНИЦА ВО ОПШТИНА РАНКОВЦЕ
КО РАНКОВЦЕ
ОПШТИНА РАНКОВЦЕ

РАКОВОДИТЕЛ НА СЕКТОР ЗА УРБАНИСТИЧКО ПЛАНИРАЊЕ: м-р **Јулијана Ставревски**, дипл.инж.арх.
број на овластување О.0382

Julijana Stavrevski
Digitally signed by Julijana Stavrevski
DN: c=MK, oid=VAT-4030003576521, 2.5.4.97=#13TMK+067441, ou=gencija za planiranje na prostor, serialNumber=163189, title=Раководител на сектор за урбанистичко планирање, sn=Stavrevski, givenName=Julijana, cn=Julijana Stavrevski
Date: 2022.06.28 13:20:29 +02'00'

КООРДИНАТОР НА УП **Иван Арсовски**, дипл.инж.арх.
број на овластување О.0395

Ivan Arsovski
Digitally signed by Ivan Arsovski
DN: c=MK, 2.5.4.97=VATMK-4030003576521, o=AGENCIJA ZA PLANIRANJE NA PROSTOROT, ou=AGENCIJA ZA PLANIRANJE NA PROSTOROT-4030003576521, givenName=Ivan, sn=Arsovski, serialNumber=CRT3619652, cn=Ivan Arsovski
Date: 2022.06.28 12:59:15 +02'00'

РАКОВОДИТЕЛ НА УП ***Јасер Чајали, дипл.инж.арх.***
број на овластување О.0459

JASER CHAJALI
Digitally signed by JASER CHAJALI
DN: c=MK, serialNumber=173865, sn=CHAJALI, givenName=JASER, cn=JASER CHAJALI
Date: 2022.06.28 12:02:45 +02'00'

ПЛАНЕРИ: ***Јасер Чајали, дипл.инж.арх.***
број на овластување О.0459

JASER CHAJALI
Digitally signed by JASER CHAJALI
DN: c=MK, serialNumber=173865, sn=CHAJALI, givenName=JASER, cn=JASER CHAJALI
Date: 2022.06.28 12:03:02 +02'00'

Вера Попоска, дипл.инж.арх.
број на овластување О.0037

VERA POPOSKA
Digitally signed by VERA POPOSKA
DN: c=MK, serialNumber=155955, sn=POPOSKA, givenName=VERA, cn=VERA POPOSKA
Date: 2022.06.28 12:03:19 +02'00'

Насуф Саити, дипл.град.инж.
овластување Б.2.0251

NASUF SAITI
Digitally signed by NASUF SAITI
DN: c=MK, oid=VAT - 4027022239 9, ou=DOO, 2.5.4.97=#0C0A4E4F4E4F2D4F4F4F, o=DOO Gostivar, serialNumber=159963, title=DOO, GOSTIVAR, givenName=NASUF, cn=NASUF SAITI
Date: 2022.06.28 13:03:09 +02'00'

соработници:
Умније Азири, дипл. инж.арх

Едона Сулејмани, дипл. инж. арх.

Република Северна Македонија
КОМОРА НА ОВЛАСТЕНИ АРХИТЕКТИ
И ОВЛАСТЕНИ ИНЖЕНЕРИ

Врз основа на член 67, став (10) од Законот за урбанистичко планирање, („Службен весник на Република Северна Македонија“ бр. 32 од 10 февруари 2020 г.) Комората на овластени архитекти и овластени инженери издава

ОВЛАСТУВАЊЕ

ЗА ИЗРАБОТУВАЊЕ НА УРБАНИСТИЧКИ ПЛАНОВИ

на

ИВАН АРСОВСКИ

дипломиран инженер архитект (NQF VII-1)

Овластувањето се издава на НЕОПРЕДЕЛЕНО ВРЕМЕ и важи се додека лицето носител на овластувањето ги исполнува условите пропишани во овој закон и во статутот на комората

Број: **0.0395**

Издадено на: 02.07.2020 год.

Претседател на
Комората на овластени архитекти
и овластени инженери

Проф. д-р Миле Димитровски
дипл.маш.инж.

5

тех. бр.F0322

Република Северна Македонија
КОМОРА НА ОВЛАСТЕНИ АРХИТЕКТИ
И ОВЛАСТЕНИ ИНЖЕНЕРИ

Врз основа на член 67, став (10) од Законот за урбанистичко планирање, („Службен весник на Република Северна Македонија“ бр. 32 од 10 февруари 2020 г.) Комората на овластени архитекти и овластени инженери издава

ОВЛАСТУВАЊЕ

ЗА ИЗРАБОТУВАЊЕ НА УРБАНИСТИЧКИ ПЛАНОВИ

на

ЈАСЕР ЧАЈАЛИ

дипломиран инженер архитект (NQF VII-1)

Овластувањето се издава на НЕОПРЕДЕЛЕНО ВРЕМЕ и важи се додека лицето носител на овластувањето ги исполнува условите пропишани во овој закон и во статутот на комората

Број: **0.0459**

Издадено на: 26.05.2021 год.

Претседател на
Комората на овластени архитекти
и овластени инженери

Проф. д-р Миле Димитровски
дипл.маш.инж.

Република Северна Македонија
КОМОРА НА ОВЛАСТЕНИ АРХИТЕКТИ
И ОВЛАСТЕНИ ИНЖЕНЕРИ

Врз основа на член 67, став (10) од Законот за урбанистичко планирање, („Службен весник на Република Северна Македонија“ бр. 32 од 10 февруари 2020 г.) Комората на овластени архитекти и овластени инженери издава

ОВЛАСТУВАЊЕ

ЗА ИЗРАБОТУВАЊЕ НА УРБАНИСТИЧКИ ПЛАНОВИ

на

ВЕРА ПОПОСКА

дипломиран инженер архитект (NQF VII-1)

Овластувањето се издава на НЕОПРЕДЕЛЕНО ВРЕМЕ и важи се додека лицето носител на овластувањето ги исполнува условите пропишани во овој закон и во статутот на комората

Број: 0.0037

Издадено на: 26.05.2021 год.

Претседател на
Комората на овластени архитекти
и овластени инженери

Проф. д-р Миле Димитровски
дипл.маш.инж.

7

тех. бр.F0322

Република Македонија
КОМОРА НА ОВЛАСТЕНИ АРХИТЕКТИ
И ОВЛАСТЕНИ ИНЖЕНЕРИ

Врз основа на член 17 став 3 од Законот за градење („Службен весник на Република Македонија“ бр. 70/13-пречистен текст, 79/13, 137/13, 163/13, 27/14, 28/14, 42/14, 115/14, 149/14, 187/14, 44/15, 129/15, 217/15, 30,16, 31/16, 39/16, 71/16), Комората на овластени архитекти и овластени инженери издава

ОВЛАСТУВАЊЕ Б

ЗА ИЗРАБОТКА НА ПРОЕКТНА ДОКУМЕНТАЦИЈА
од
ГРАДЕЖНИШТВО
на

НАСУФ САИТИ

дипломиран градежен инженер

Овластувањето е со важност до: 21.01.2024 год.

Број: 2.0251

Издадено на: 22.01.2019 год.

Претседател на
Комората на овластени архитекти
и овластени инженери

Проф. д-р Миле Димитровски
дипл.маш.инж.

СОДРЖИНА:

I.Текстуален дел

1. ВОВЕД
2. ЦЕЛ НА ИЗРАБОТКА СО УРБАНИСТИЧКИОТ ПРОЕКТ
3. ИСТОРИЈАТ НА ПЛАНИРАЊЕТО И УРЕДУВАЊЕТО НА ПОДРАЧЈЕТО ВО И ВОН ПРОЕКТНИОТ ОПФАТ
4. ОПИС НА ПРОЕКТЕН ОПФАТ
5. ПОСТОЈНА СОСТОЈБА
6. ПРОЕКТНИ БАРАЊА ЗА ГРАДБИТЕ И ИНФРАСТРУКТУРАТА ВО РАМКИ НА ПРОЕКТНИОТ ОПФАТ
7. МЕТОДОЛОГИЈА

II. Графички дел

1. Широко просторно опкружување и сообраќајна поврзаност M=1:10.000
2. Ажурирана геодетска подлога и граница на проектен опфат M=1:1.000
3. План на намена на површини M=1:1000

III.Прилози

ПРОЕКТНА ПРОГРАМА

ЗА

УРБАНИСТИЧКИ ПРОЕКТ ВОН ОПФАТ

НА УРБАНИСТИЧКИ ПЛАН ЗА ИЗГРАДБА НА

ЛОКАЛНА СТАНИЦА ЗА УПРАВУВАЊЕ СО ОТПАД - ПРЕТОВАРНА СТАНИЦА ВО ОПШТИНА РАНКОВЦЕ

КО РАНКОВЦЕ

ОПШТИНА РАНКОВЦЕ

I.Текстуален дел

1. ВОВЕД

Проектната програма е изработена врз основа на член 58 од Законот за урбанистичко планирање (Сл. Весник на РСМ, бр.32/20) и **Годишната програма** за финасирање на изработка урбанистички планови за 2022 година (Сл. Весник на РСМ бр. 33/22), **подточка 20 од Точка III** која гласи:

> **Изработка на 6 (шест) Урбанистички проекти вон опфат на урбанистички план за локални станици за управување со отпад – претоварни станици во општините Штип, Виница, Ранковце, Македонска Каменица, Куманово и Берово.**

Согласно Законот за урбанистичко планирање (Сл. Весник на РСМ, бр.32/20), потребно е да се изработи:

> **Урбанистички проект вон опфат на урбанистички план за изградба на локална станица за управување со отпад – претоварна станица во општина Ранковце, КО Ранковце, Општина Ранковце, со тех. бр. F0322.**

2. ЦЕЛ НА ИЗРАБОТКА СО УРБАНИСТИЧКИОТ ПРОЕКТ

Овој Урбанистички проект вон опфат на урбанистички план е дел од Проектот за воспоставување на интегриран и финансиски самоодржлив систем за управување со отпад во источниот и северо-источниот регион на Р.С.Македонија.

Локацијата за којашто се изработува предметниот Урбанистички проект е веќе дефинирана со Физибилити студија за изведба на интегриран и самоодржлив систем за менаџирање со отпад во источниот и северо-источниот регион (тех.бр. 12-9539/1) и е разработена до ниво на Основен проект.

Урбанистичкиот проект ја следи стратегијата за управување со цврст отпад и кој предвидува воспоставување на мрежа од 5-7 регионални депонии. Предвиден е систем од една централна постројка за управување со отпад (ЦПУО) и шест локални постројки за управување со отпад (ЛПУО) во шест други општини.

Решенијата од проектот предвидуваат предложениот систем за одлагање на отпад да опслужува население од околу 370 000 жители, со генерирано количество отпад од 112 094 тони годишно.

Со овој Урбанистички проект вон опфат на урбанистички план се разработува Локалната станица за управување со отпад – претоварна станица (ЛПУО) лоцирана во

Општина Ранковце, поточно на дел од КП 3415/2 и на дел од КП 3428 на КО Ранковце, општина Ранковце, на површина од 1.544ха.

Оваа проектна програма ги дефинира проектниот опфат, проектните барања за градбите во рамките на проектниот опфат, како и проектни барања на инфраструктурата.

3. ИСТОРИЈАТ НА ПЛАНИРАЊЕТО И УРЕДУВАЊЕТО НА ПОДРАЧЈЕТО ВО И ВОН ПРОЕКТНИОТ ОПФАТ

Локалитетот на кој се предвидува изградба на комплекс со објекти, кои ќе ја дефинираат структурата на локалната претоварна станица за управување со отпад во општина Ранковце, досега е опфатена единствено со Просторниот план на Република Македонија (2002-2020г.), од кој што насоки за планирање и реализација на урбанистичкиот проект ќе бидат дефинирани преку Елаборатот со Услови за планирање на просторот. План од пониско ниво не е изработен за предметната локација и непосредната околина.

4. ОПИС НА ПРОЕКТЕН ОПФАТ

Граница на проектен опфат на овој Урбанистички проект вон опфат на урбанистички план за изградба на локална станица за управување со отпад – претоварна станица во општина Ранковце, КО Ранковце, Општина Ранковце е утврдена врз основа на сообраќајната поврзаност со постоен земјен пат, преку регионален пат, на државна патна мрежа преку магистралниот пат А2 (Граница со Бугарија, ГП Деве Баир - Крива Паланка-Страцин - Романовце, Куманово - Миладиновце -обиколница Скопје-Тетово-Гостивар-Кичево-Требениште-Струга-граница со Албанија, ГП Ќафасан).

Проектниот опфат е во рамки на дел од КП 3415/2 и дел од КП 3428 на КО Ранковце, општина Ранковце и е дефиниран како затворена линија со прекршочни точки (X,Y) и тоа:

ПОВРШИНА: 15436.9585м²
ПЕРИМЕТАР: 654.4501м'

1.	X=7592076.1300 Y=4669522.3200
2.	X=7592129.2700 Y=4669535.7300
3.	X=7592151.1400 Y=4669548.9200
4.	X=7592174.3300 Y=4669558.4800 - нај источна точка
5.	X=7592157.6100 Y=4669612.1100 - нај северна точка
6.	X=7592119.2900 Y=4669602.0000
7.	X=7592107.5300 Y=4669598.2700
8.	X=7592082.8600 Y=4669578.3500
9.	X=7592017.0200 Y=4669553.5900
10.	X=7592009.4900 Y=4669549.2200
11.	X=7592002.0400 Y=4669545.5000
12.	X=7591984.3800 Y=4669539.2400
13.	X=7591978.4700 Y=4669557.9700
14.	X=7591943.7000 Y=4669544.2500
15.	X=7591908.0500 Y=4669530.9300 - нај западна точка
16.	X=7591947.9400 Y=4669477.8200 - нај јужна точка
17.	X=7591958.9700 Y=4669481.7200
18.	X=7592031.1900 Y=4669487.9900
19.	X=7592047.8800 Y=4669498.2900
20.	X=7592067.5200 Y=4669510.4800

5. ПОСТОЈНА СОСТОЈБА

На локацијата во рамки на проектниот опфат не е евидентирана постојна изградена инфраструктура и супраструктура.

Локалитетот е со надморска височина од 488 м.н.в. до 502 м.н.в.

6. ПРОЕКТНИ БАРАЊА ЗА ГРАДБИТЕ И ИНФРАСТРУКТУРАТА ВО РАМКИТЕ НА ПРОЕКТНИОТ ОПФАТ

Намена на градбите и инфраструктурата

Со Урбанистички проект вон опфат на урбанистички план за изградба на локална станица за управување со отпад – претоварна станица во Општина Ранковце, КО Ранковце, општина Ранковце, се предвидува наменска употреба на земјиштето според Правилникот за урбанистичко планирање (Сл.Весник на РСМ, бр. 225/20, 219/21, 104/22), а класите на намени кои треба да бидат предвидени се:

- **Групи на класи на намена:**
- **Е (**Инфраструктури)
- **Д** (Зеленило, рекреација и меморијални простори)

- **Класи на намена:**
- **Е1** (Сообраќајни, линиски и други инфраструктури)
- **Е3** (Специјални некласификувани инфраструктури)
- **Д2** (Заштитно и сообраќајно зеленило)

- **Поединечна намена**
- **Е3.1** (Депонии и преработка на неопасен отпад: регионални и локални депонии за одлагање на неопасен отпад, постројки за термички, физичко-хемиски третман на неопасен отпад, неопасни јаловишта и пепелишта).

Класите на намени се утврдуваат согласно Правилникот за урбанистичко планирање (Сл.Весник на РСМ бр. 225/20, 219/21, 104/22). Планираната поединечна намена ќе се дополнат со комплементарни намени согласно член 80 од Правилникот.

Во проектниот опфат потребно е да се изврши организација и функционална поставеност на содржините во целина, како и сегментирано усогласување на структурите во неговите граници. Проектот да овозможи да создаде услови за изградба и реализација на модерна локална претоварна станица за отпад, односно комплекс со градби за третирање на неопасен отпад. Планирањето на големината на градежната парцела, површините за градба, висините на градбите, процентот на изграденост, коефициент на искористеност и другите урбанистички параметри да бидат согласно Правилникот за урбанистичко планирање (Сл.Весник на РСМ бр. 225/20, 219/21, 104/22).

- **Видови на градби, објекти и инфраструктура:**

Во граница на проектниот опфат ќе се постават повеќе монтажни и полумонтажни објекти, во кои се одвива процесот на складирање, класифицирање, компресирање на отпадот. Технолошката шема на функционирање на претоварната станица за неопасен отпад, се одвива преку повеќе инфраструктурни објекти:

- Влезна капија
- Хопер со мал контејнер за рециклирање
- Хопер со контејнер со преса
- Контејнер за колска вага
- Колска вага
- Санитарен контејнер
- Контејнер за резервоар
- Резервоар за собирање на отпадни води
- Зелена точка (настрешница)
- Бетонска основа
- Паркинг простор
- Периметарска ограда
- Периметарска зона за садење
- Дел од складирање на контејнери
- Постројки за компостирање
- Простор за зреење на компост
- Паркинг простор за камионите на објектот
- Бетонски потпорен ѕид
- Префабрикуван бетонски канал со железен капак
- Мал канал со решетка
- Канал со атмосферска вода
- Шахта
- Пропуст за атмосферска вода
- Сепаратор за масло

7. МЕТОДОЛОГИЈА

Урбанистички проект вон опфат на урбанистички план за изградба на локална станица за управување со отпад – претоварна станица во општина Ранковце, КО Ранковце, Општина Ранковце потребно е да се изработи врз основа на методологија и содржина која произлегува од одредбите утврдени со:

- Законот за урбанистичко планирање (Сл. Весник на РСМ, бр.32/20)
- Правилникот за урбанистичко планирање (Сл. Весник на РСМ, бр. 225/20, 219/21, 104/22), како и со почитување и на другата законска регулатива што го опфаќа планирањето и намената на просторот.

Основа за изработка на овој Урбанистички проект ќе бидат:

-Услови за планирање на просторот, со тех. бр. Y25722.

-Решение за Услови за планирање на просторот со арх.бр.УП1-15 1148/2022 од 17.06.2022год.

-Геодетски елаборат за геодетски работи за посебни намени за ажурирана геодетска подлога, КО Ранковце, со дел.бр.178/3-2022 од 28.04.2022г. изработен од ГЕО КАЕВСКИ ДООЕЛ Скопје,

-Проектна програма потпишана од Министерство за животна средина и просторно планирање ,

-Физибилити студија за изведба на интегриран и самоодржлив систем за менаџирање со отпад во источниот и северо-источниот регион (тех.бр. 12-9539/1),

-Основен проект за изградба на трансфер станица и зелена точка во Куманово (тех.бр. 12-9539/1),

-Студија за оцена на влијание врз животната средина (тех.бр. 12-9539/1),

-Постојна состојба утврдена на лице место од страна на стручните лица од Агенцијата за планирање на просторот,

-Просторните можности на локацијата,

-Податоци и информации од органите на државната управа и другите субјекти.

III.Прилози:

- **Годишната програма** за финасирање на изработка урбанистички планови за 2022 година (Сл. Весник на РСМ бр. 33/22),
- Геодетски елаборат за геодетски работи за посебни намени -ажурирана геодетска подлога -КО Ранковце
- Услови за планирање на просторот;
- Решение за Услови за планирање на просторот;

II.Графички дел :

- Пошироко просторно опкружување и сообраќајна поврзаност М=1:10.000
- Ажурирана геодетска подлога и граница на проектен опфат М=1:1.000
- План на намена на површини М=1:1000;

Изработиле:

АГЕНЦИЈА ЗА ПЛАНИРАЊЕ НА ПРОСТОРОТ

Директор: м-р Андријана Андреева д.и.а.

ГОПЛАН ДОО - ГОСТИВАР

Управител: Насуф Саити, дип.град.инж.

NASUF SAITI

Digitally signed by NASUF SAITI
DN: c=MK, ou=VAT-4030200212919, ou=DOO, 2.5.4.97=NTRMK-5661544, o=GOPLAN DOO Gostivar, serialNumber=1 55953, title=OVL LICE, sn=SAITI, givenName=NASUF, cn=NASUF SAITI
Date: 2022.06.28 12:04:38 +02'00'

Нарачател:

МИНИСТЕРСТВО ЗА ТРАНСПОРТ И ВРСКИ

_____

Согласни:

МИНИСТЕРСТВО ЗА ЖИВОТНА СРЕДИНА И ПРОСТОРНО ПЛАНИРАЊЕ

_____

Комисија за урбанизам во Министерството за транспорт и врски

(4) Средствата од дел IV точка 9 на оваа програма ќе се реализираат за исплата на трошоци за стоки и услуги за спроведување на оваа програма.

VI

Со средствата од оваа програма можат да бидат финансирани сите видови на трошоци за реализација на програми, проекти и други активности од областа на животната средина, освен за:

1) Закуп на земјиште;

2) Закуп на постојни згради;

3) Трошоци направени пред 1 јануари 2022 година;

4) Трошоци направени за да се покријат платите на вработените кои работат кај корисникот на средствата;

5) Трошоци за подготовка на Формуларот за аплицирање за добивање средства од оваа програма;

6) Општи и административни трошоци на апликантот;

7) Камати на долгови, надоместоци за финансиски операции и останати чисто финансиски трошоци;

8) Законските обврски, казни и пенали и

9) Трошоци за функционирање на проектот по неговата изведба, а кои не се поврзани со обуката на персоналот или пробното тестирање.

VII

Оваа програма влегува во сила наредниот ден од денот на објавувањето во „Службен весник на Република Северна Македонија".

Бр. 40-13071/1-21
8 февруари 2022 година
Скопје

Прв заменик на претседателот
на Владата на Република
Северна Македонија,
д-р **Artan Grubi,** с.р.

375.

Врз основа на член 36 став (5) од Законот за Владата на Република Македонија („Службен весник на Република Македонија" бр. 59/00, 12/03, 55/05, 37/06, 115/07, 19/08, 82/08, 10/10, 51/11, 15/13, 139/14, 196/15, 142/16, 140/18 и „Службен весник на Република Северна Македонија" бр. 98/19), Владата на Република Северна Македонија, на седницата, одржана на 8 февруари 2022 година, донесе

ГОДИШНА ПРОГРАМА ЗА ФИНАНСИРАЊЕ НА ИЗРАБОТКА НА ПРОСТОРЕН ПЛАН НА РЕПУБЛИКА СЕВЕРНА МАКЕДОНИЈА ЗА 2022 ГОДИНА

1. Средствата за реализација на оваа програма се обезбедени во раздел 12101, програма 3, потпрограма 30, категорија 42, ставка 425 Договорни услуги, утврдени во Буџетот на Република Северна Македонија за 2022 година во износ од 50.000.000,00 денари.

2. Средствата од точка 1 од оваа програма ќе се користат за изработка на нов Просторен план на Република Северна Македонија во износ од 50.000.000,00 денари.

3. За спроведување на оваа програма ќе се грижи Министерството за животна средина и просторно планирање.

4. Оваа програма влегува во сила наредниот ден од денот на објавувањето во „Службен весник на Република Северна Македонија".

Бр. 40-13066/1-21
8 февруари 2022 година
Скопје

Прв заменик на претседателот
на Владата на Република
Северна Македонија,
д-р **Artan Grubi,** с.р.

376.

Врз основа на член 41 став (1) од Законот за урбанистичко планирање („Службен весник на Република Северна Македонија" бр. 32/20), Владата на Република Северна Македонија, на седницата, одржана на 8 февруари 2022 година, донесе

ГОДИШНА ПРОГРАМА ЗА ФИНАНСИРАЊЕ НА ИЗРАБОТКА НА УРБАНИСТИЧКИ ПЛАНОВИ ЗА 2022 ГОДИНА

I

Со оваа програма се утврдува изработка на урбанистички планови, урбанистички проекти и друга предпроектна и проектна документација (во натамошниот текст: урбанистичките планови и урбанистичките проекти) за 2022 година.

II

Средствата за реализација на оваа програма се утврдени во Буџетот на Република Северна Македонија за 2022 година, раздел 13001 Министерство за транспорт и врски – Програма 3 – урбанизам и градежништво, Потпрограма 30 – урбанизам и градежништво, ставка 425 – договорни услуги, потставка 425640 – изработка на просторни и урбанистички планови, со вкупен износ од 18.000.000, 00 денари.

III

Средствата од дел II од оваа програма се реализираат со следните урбанистички планови и урбанистички проекти:

1. Изработка на урбанистички планови и урбанистички проекти за Технолошки индустриски развојни зони и индустриски зони;

2. Изработка на урбанистички планови и урбанистички проекти за автокампови и туристичко развојни зони;

3. Изработка на урбанистички планови и урбанистички проекти за електроцентрали од обновливи извори на енергија за потребите на Акционерско друштво за производство на електрична енергија Електрани на Северна Македонија во државна сопственост, Скопје и Министерство за економија согласно Законот за енергетика (*);

4. Изработка на Генерален урбанистички план за Град Скопје;

5. Изработка на Генерален урбанистички план за Куманово;

6. Изработка на Детален урбанистички план за Блок 8 од Градска четврт ССИ 03 од Генералниот урбанистички план на Град Скопје донесен со Одлука на Советот на Град Скопје бр. 07-5068/1 од 23.12.2012 година;

7. Изработка на Генерален урбанистички план за Тетово;

8. Изработка на Урбанистички план за село Долно Палчиште, општина Боговиње;

9. Изработка на Урбанистички план за село Долно Оризари, општина Шуто Оризари;

10. Изработка на Урбанистички проекти за Казнено-поправна установа Идризово;

11. Изработка на Урбанистички проект за изградба на меѓурегионална депонија за комунален отпад – централна постројка за управување со отпад лоцирана во општина Свети Николе;

12. Изработка на Урбанистички проект за автокамп во општина Петровец;

13. Изработка на Урбанистички проект за изградба на фотоволтаични централи, со намена Е2- комунална супраструктура, КО Богданци вон-град, општина Богданци;

14. Изработка на Урбанистички проект за формирање на градежни парцели во Блок 1, за наменска зона 1.1 со основна намена В2- здравство и социјална заштита – Универзитетски клинички центар, дефинирана во Урбанистички план вон населено место Веле Поле, општина Ѓорче Петров;

15. Изработка на Урбанистички проект за Казнено-поправна установа Прилеп;

16. Изработка на Генерален урбанистички план за Дебар;

17. Изработка на Урбанистички план за подрачја и градби од државно значење за заштитена зона на крајбрежен појас на Охридскиот регион;

18. Изработка на Детален урбанистички план за Градска четврт 2 од Генерален урбанистички план за Кочани донесен со Одлука на Советот на Општина Кочани бр.09-0401/1 од 15.7.2016 година;

19. Изработка на урбанистички план односно урбанистички проект за Прифатен центар за странци;

20. Изработка на шест урбанистички проекти вон опфат на урбанистички план за локални станици за управување со отпад – претоварни станици во општините: Штип, Виница, Ранковце, Македонска Каменица, Куманово и Берово;

21. Изработка на урбанистички план односно урбанистички проект за граничен премин Деве Баир;

22. Изработка на урбанистички план односно урбанистички проект за граничен премин Богородица;

23. Изработка на заштитно конзерваторски основи за урбанистичките планови и урбанистичките проекти од оваа програма;

24. Изработка на ажурирани геодетски подлоги за урбанистичките планови и урбанистички проекти од оваа програма;

25. Изработка на студии или елаборати за стратешка оценка на влијанието врз животната средина за урбанистичките планови и урбанистичко-планските документации од оваа програма;

26. Изработка за услови за планирање за урбанистичките планови и урбанистички проекти од оваа програма и

27. Исплата на средства по доставени фактури за урбанистички планови, урбанистички планови за четврти, урбанистичко - плански документации, студии или елаборати за стратешка оценка на влијанието врз животната средина и услови за планирање на просторот, чие изготвување е започнато согласно Годишната програма за изработка на урбанистички планови и државна и локална урбанистичка планска документација во Република Македонија во 2013 година („Службен весник на Република Македонија“ бр.4/13, 69/13, 130/13 и 163/13), Годишната програма за изработка на урбанистички планови и државна и локална урбанистичка планска документација во Република Македонија во 2014 година („Службен весник на Република Македонија“ бр.15/14, 143/14, 161/14 и 182/14), Годишната програма за финансирање на изработка на урбанистички планови и државна и локална урбанистичка планска документација, урбанистичка планска документација за туристичка развојна зона, урбанистичка планска документација за автокамп и проект за инфраструктура во Република Македонија за 2015 година („Службен весник на Република Македонија“ бр. 196/14 и 62/15), Годишната програма за финансирање на изработка на урбанистички планови, регулациски планови на генерални урбанистички планови, урбанистичко – планска документација и урбанистичко – проектни документации за 2015 година („Службен весник на Република Македонија“ бр. 215/15), Годишната програма за финансирање на изработка на урбанистички планови, регулациски планови на генерални урбанистички планови, урбанистичко – планска документација и урбанистичко – проектни документации за 2016 година („Службен весник на Република Македонија“ бр. 9/16, 29/16, 68/16 и 190/16), Годишната програма за финансирање на изработка на урбанистички планови, регулациски планови на генерални урбанистички планови, урбанистичко – планска документација и урбанистичко –проектни документации за 2017 година („Службен весник на Република Македонија“ бр. 192/16, 114/17 и 191/17), Годишната програма за финансирање на изработка на урбанистички планови, регулациски планови на генерални урбанистички планови, урбанистичко – планска документација и урбанистичко – проектни документации за 2018 година („Службен весник на Република Македонија“ бр. 16/18, 56/18, 73/18 и 212/18), Годишната програма за финансирање на изработка на урбанистички планови, регулациски планови на генерални урбанистички планови, урбанистичко – планска-документација и урбанистичко – проектни документации за 2019 година („Службен весник на Република Северна Македонија“ бр. 16/19, 107/19 и 248/19), Годишната програма за финансирање на из-работка на урбанистички планови, регулациски планови на генерални урбанистички плано-ви, урбанистичко – планска документација и урбанистичко – проектни документации во 2020 година („Службен весник на Република Северна Македонија“ бр.7/20) и Годишна програма за финансирање на изработка на урбанистички планови за 2021 година („Службен весник на Република Северна Македонија“ бр.15/21, 107/21 и 258/21), а ќе се врши согласно условите утврдени со соодветната програма.

IV

1. Изработката на урбанистичките планови и урбанистичките проекти од оваа програма се врши од страна на Агенцијата за планирање на просторот. Реализација на оваа програма се врши врз основа на договор меѓу Министерството за транспорт и врски и Агенцијата за планирање на просторот како и договор меѓу Министерството за транспорт и врски и подносителот на предлогот за изработување на урбанистички план или урбанистичко планска документација во случаите на финансирање од нивна страна или кофинансирање, со кој се утврдуваат случаите за постоење на обврска за враќање на исплатените средства од оваа програма во

Буџетот на Република Северна Македонија за 2022 година во случај на прекинување на на изработката на истите по барање на подносителот на предлогот за нивно изработување.

2. Исплатата на средствата од дел II од оваа програма ќе ја изврши Министерството за транспорт и врски за секоја задача одделно во зависност од степенот на извршување на задачата, а врз основа на барање за исплата со приложени: програма, договор и извештај за степенот на извршената задача доставен од Агенцијата за планирање на просторот, при што исплатата ќе се врши на следниот начин:

- за урбанистичките планови 50 % од вредноста на задачата ќе се исплати по изработување на планската програма, 30% по изработување на нацрт на урбанистичкиот план, а 20% по изработување на предлог на урбанистичкиот план;
- за урбанистичките планови кои немаат фаза на нацрт урбанистички план 50 % од вредноста на задачата ќе се исплати по изработување на планската програма, а 50% по изработување на предлог на урбанистичкиот план;
- за урбанистичките проекти 100% од вредноста на задачата ќе се исплати по нивно изработување и доставување во информациското систем е – урбанизам и
- заштитно конзерваторските основи, ажурираните геодетски подлоги, студиите или елаборатите за стратешка оценка на влијанието врз животната средина како и елаборатите за услови за планирање на просторот ќе се исплатат по нивно изработување.

V

Министерството за транспорт и врски за реализираните буџетски средства од оваа програма доставува извештај со финансиски показатели до Владата на Република Северна Македонија, заклучно со 31 јануари 2023 година.

VI

Оваа програма влегува во сила наредниот ден од денот на објавувањето во „Службен весник на Република Северна Македонија".

Бр. 41-50/1
8 февруари 2022 година
Скопје

Прв заменик на претседателот
на Владата на Република
Северна Македонија,
д-р **Artan Grubi,** с.р.

377.

Врз основа на 13 став (2) од Законот за јавно здравје („Службен весник на Република Македонија" бр.22/10, 136/11, 144/14, 149/15 и 37/16) и член 16 ставови 2 и 3 од Законот за здравствената заштита („Службен весник на Република Македонија" бр.43/12, 145/12, 87/13, 164/13, 39/14, 43/14, 132/14, 188/14, 10/15, 61/15, 154/15, 192/15, 17/16 и 37/16 и „Службен весник на Република Северна Македонија" 101/19, 153/19, 180/19, 275/19, 77/21, 122/21 и 178/21), Владата на Република Северна Македонија, на седницата, одржана на 8 февруари 2022 година, донесе

НАЦИОНАЛНА ГОДИШНА ПРОГРАМА ЗА ЈАВНО ЗДРАВЈЕ ВО РЕПУБЛИКА СЕВЕРНА МАКЕДОНИЈА ЗА 2022 ГОДИНА

I. Вовед

Национална годишна програма за јавно здравје во Република Северна Македонија за 2022 година (Програмата) е стандарден пакет на мерки и активности кои ги спроведуваат: Институтот за јавно здравје на Република Северна Македонија (ИЈЗ на РСМ) и 10-те Центри за јавно здравје (ЦЈЗ) како и активности кои ги спроведуваат Институтот по медицина на трудот на Република Северна Македонија (ИМТ на РСМ) и „Медицински факултет Скопје–Институт за епидемиологија и медицинска биостатистика".

Програмата содржи мерки, задачи и активности за следење и проценка на здравјето и добросостојбата на населението, идентификување, предвидување, испитување, ублажување на здравствените проблеми и опасности во заедницата.

Во Програмата е утврден видот на задачите и финансиските средства за реализација на Програмата.

II. Цел на Програмата

Програмата се изготвува со цел да се зачува и унапреди здравјето на населението, да се овозможи спроведување на основните функции и задачи на јавното здравје, преку организирани мерки и активности што ги превземаат државните органи, институциите, единиците на локаланата самоуправа и други правни и физички лица во соработка со здравствените установи, да се обезбеди соодветен одговор во случај на јавно здравствена потреба и итност и појава на јавно здравствена вонредна околност, обезбедување и спроведување на меѓународните здравствени правила, се со цел да се зачува и унапреди здравјето на населението.

Со задачите од оваа програма се обезбедува остварување на загарантирани права, утврдени потреби и интереси на сите граѓани што имаат карактер на унапредување на здравјето и преземање на мерки и активности за спречување и сузбивање на заболувањата, како и остварување на задачите и активностите на Центрите за јавно здравје и Институтот за јавно здравје на Република Северна Македонија, утврдени со член 48 од Законот за здравствената заштита и препораките на Светска здравствена организација (СЗО).

III. Извршители на Програмата

Програмските активностите предвидени со оваа програма ги спроведуваат следниве извршители:

1. 10- те Центри за јавно здравје
2. Институт за јавно здравје на Република Северна Македонија
3. Институт за медицина на труд на Република Северна Македонија
4. Медицински факултет Скопје - Институт за епидемиологија и медицинска биостатистика

10-Центрите за јавно здравје и Институтот за јавно здравје на Република Северна Македонија потребно е согласно плановите за работа да доставаат до Министерство за здравство најдоцна до 1 февруари 2022 план и обем на активности за 2022 година.

Согласно доставениот план ќе се исплаќаат финансиските средства за предметната програма. Институтот за јавно здравје на Република Северна Македонија ќе врши надзор и контрола врз плановите, фактурите и извештаите.

ГЕО КАЕВСКИ ДООЕЛ Скопје
ул. "Томе Арсовски" бр. 49, лок. 19
тел. 02/614 2 909, 078/ 852842
mail: geokaevski@t.mk

ГЕО КАЕВСКИ ДООЕЛ Скопје
Деловоден број: 178/3-2022
Датум: 28.04.2022 година

Приемен штембил

ГЕОДЕТСКИ ЕЛАБОРАТ ЗА ГЕОДЕТСКИ РАБОТИ ЗА ПОСЕБНИ НАМЕНИ

за ажурирање на геодетски подлоги

К.О. Ранковце

Друштво за геодетски работи, проектирање, инженеринг и консалтинг
ГЕО КАЕВСКИ ДООЕЛ Скопје
Изготвил: М.П.

Ајкоски Гоце дипл. геод. инж.

Digitally signed by Goce Ajkoski

ГЕО КАЕВСКИ ДООЕЛ Скопје
ул. "Томе Арсовски" бр. 49, лок. 19
тел. 02/614 2 909, 078/ 852842
mail: geokaevski@t.mk

ГЕО КАЕВСКИ ДООЕЛ
Скопје
Деловоден број: 178/3-2022
Датум: 28.04.2022 година

СОДРЖИНА НА ГЕОДЕТСКИОТ ЕЛАБОРАТ ЗА ГЕОДЕТСКИ РАБОТИ ЗА ПОСЕБНИ НАМЕНИ

1. Технички извештај
2. Теренска скица на премерување
3. Список на координати на детални точки
4. Оргинал податоци од извршените теренски мерења
5. Податоци издадени од Агенција за катастар на недвижности
6. Доказ за платен надомест
7. Геодетски елаборат изработен во електронска форма .pdf формат (CD)

ГЕО КАЕВСКИ ДООЕЛ Скопје
ул. "Томе Арсовски" бр. 49, лок. 19
тел. 02/614 2 909, 078/ 852842
mail: geokaevski@t.mk

ГЕО КАЕВСКИ ДООЕЛ
Скопје
Деловоден број: 178/3-2022
Датум: 28.04.2022 година

ТЕХНИЧКИ ИЗВЕШТАЈ

1. Податоци за недвижноста предмет на премерот:

Предметната недвижност, односно опфатот кој беше предмет на снимање и премерување зафаќа делови од К.О. Ранковце.

2. Податоци за методата на премер и инструменти, време и точност:

За изработка на геодетскиот елаборат беше извршен увид и премерување на лице место со двофрекфентен GPS уред CHC X91+. Премерувањето беше извршено на ден 21.04.2022 година.

3. Краток опис за утврдената состојба од извршеното споредување на податоците од премерот на фактичката состојба со податоците од катастарот на недвижностите и приложената документација

Постапувајќи по барањето заведено под број 178/1-2022 од 18.04.2022 година од страна на Општина Ранковце за изработка на Геодетски елаборат за геодетски работи за посебни намени за ажурирање на геодетски подлоги, беше излезено на лице место и беше извршено геодетско снимање и премерување на предметниот локалитет.

За таа цел побарани се податоци од Агенцијата за катастар на недвижности, односно ДКП за предметната недвижност (опфат) каде што катастарските парцели се прикажани со зелена боја. Новите објекти и промените кои се затекнати на лице место се пренесени на подлогата од ДКП за К.О. Ранковце со соодветни бои, описи и топографски клуч, за кој соодветно е дадена легенда во прилог на Теренската скица од извршеното снимање, премерување и споредување на податоците.

Вертикалната претстава на теренот за целиот опфат кој беше предмет на работа е прикажана со котирана проекција, која е прикажана со сепија боја.

Во прилог на Геодетскиот елаборат е дадена и целата графичка содржина – Теренска скица на премерување која беше предмет на работа, прикажана во размер 1:1000, како и список на координати и коти за снимените детални точки.

4. Извршители на премерот:

Премерувањето на предметната недвижност беше извршено од Стоилковски Бојан дипл.геод.инж. и Стојановски Даниел дипл.геод.инж.

Составил:

Стојановски Даниел дипл.геод.инж.

ГЕО КАЕВСКИ ДООЕЛ Скопје
ул. "Томе Арсовски" бр. 49, лок. 19
тел. 02/614 2 909, 078/ 852842
mail: geokaevski@t.mk

ГЕО КАЕВСКИ ДООЕЛ
Скопје
Деловоден број: 178/3-2022
Датум: 28.04.2022 година

Список на координати и коти на детални точки

Бр. на точка	*Y(m)*	*X(m)*	*H(m)*	*Бр. на точка*	*Y(m)*	*X(m)*	*H(m)*
1	7592224.79	4669540.95	500.06	**51**	7592122.50	4669775.08	490.03
2	7592228.34	4669527.29	495.11	**52**	7592128.63	4669744.34	490.04
3	7592224.55	4669517.31	492.52	**53**	7592140.64	4669768.83	490.88
4	7592207.51	4669507.51	490.08	**54**	7592071.65	4669668.32	488.20
5	7592076.09	4669784.56	489.48	**55**	7592088.80	4669711.16	488.59
6	7592107.32	4669789.25	489.76	**56**	7592088.62	4669571.05	490.58
7	7592122.88	4669788.92	490.27	**57**	7591995.39	4669364.26	504.29
8	7592138.98	4669791.95	491.70	**58**	7591985.74	4669441.41	505.79
9	7592103.86	4669751.17	489.65	**59**	7591914.05	4669541.62	510.38
10	7592124.71	4669692.15	488.94	**60**	7591935.08	4669441.31	511.34
11	7592140.09	4669655.27	489.12	**61**	7591948.82	4669385.03	509.77
12	7592104.96	4669648.05	488.45	**62**	7591964.14	4669353.67	508.49
13	7592050.28	4669741.91	489.55	**63**	7591910.99	4669479.54	516.02
14	7592046.17	4669777.09	489.66	**64**	7591853.23	4669577.65	514.45
15	7592055.42	4669692.24	488.09	**65**	7591986.03	4669399.88	506.91
16	7592076.09	4669618.27	489.21	**66**	7592194.59	4669523.18	487.51
17	7592067.21	4669535.97	492.30	**67**	7592181.51	4669549.74	488.20
18	7592048.95	4669544.99	493.84	**68**	7592167.17	4669583.07	489.19
19	7592040.13	4669644.30	491.41	**69**	7592204.43	4669540.02	495.13
20	7592028.33	4669612.34	495.96	**70**	7592184.89	4669584.14	494.29
21	7591966.79	4669614.13	500.45	**71**	7592167.76	4669638.32	493.72
22	7592010.45	4669599.23	496.56	**72**	7592165.80	4669697.97	495.07
23	7592053.77	4669571.85	492.13	**73**	7592104.57	4669824.15	491.70
24	7592026.70	4669557.61	495.66	**74**	7592050.01	4669811.37	489.52
25	7591962.72	4669587.73	501.59	**75**	7592047.00	4669815.91	489.31
26	7591981.48	4669554.90	500.52	**76**	7592038.24	4669828.70	488.21
27	7592020.29	4669518.99	497.77	**77**	7592070.82	4669838.95	489.27
28	7592001.50	4669489.64	501.06	**78**	7592093.57	4669846.15	490.60
29	7591948.75	4669530.55	505.95	**79**	7592105.05	4669812.87	497.40
30	7591883.71	4669592.48	509.17	**80**	7592084.25	4669817.89	489.83
31	7592053.99	4669375.99	502.55	**81**	7592052.20	4669832.03	488.75
32	7592058.84	4669414.37	498.63	**82**	7592107.76	4669804.85	497.26
33	7592072.32	4669467.28	494.51	**83**	7592130.64	4669809.40	496.86
34	7592066.92	4669476.12	494.72	**84**	7592129.10	4669816.48	497.02
35	7592055.52	4669458.97	495.76	**85**	7592105.44	4669811.81	497.46
36	7592044.02	4669416.98	498.65	**86**	7592070.14	4669804.52	497.58
37	7592017.44	4669375.48	500.19	**87**	7592077.15	4669798.60	497.39
38	7592017.95	4669439.69	501.03	**88**	7592053.88	4669793.26	497.59
39	7592038.33	4669480.59	496.95	**89**	7592048.24	4669799.71	497.66
40	7592012.94	4669404.26	502.47	**90**	7592048.98	4669811.94	489.43
41	7592140.44	4669628.21	489.39	**91**	7592076.85	4669825.07	490.07
42	7592114.72	4669569.08	489.90	**92**	7592079.32	4669821.04	490.15
43	7592175.30	4669535.72	487.65	**93**	7592085.82	4669822.89	490.32
44	7592145.32	4669544.42	488.95	**94**	7592121.96	4669834.65	492.67
45	7592156.10	4669594.59	489.25	**95**	7592120.90	4669839.09	492.58
46	7592109.95	4669415.59	498.44	**96**	7592099.35	4669832.09	491.19
47	7592129.59	4669464.30	492.07	**97**	7592035.39	4669843.23	487.91
48	7592163.38	4669559.42	488.62	**98**	7592062.41	4669855.38	489.00
49	7592092.14	4669484.20	492.89	**99**	7592091.05	4669863.28	490.54
50	7592100.71	4669523.48	491.14	**100**	7592164.39	4669495.20	490.29

Бр. на точка	Y(m)	X(m)	H(m)
101	7592221.27	4669560.26	505.57
102	7592215.58	4669609.47	507.43
103	7592199.05	4669642.47	508.75
104	7592083.28	4669798.39	497.45
105	7592091.30	4669800.06	497.42
106	7592092.58	4669791.49	489.80
107	7592085.02	4669789.05	489.85
108	7592084.80	4669796.82	489.76
109	7592089.61	4669810.15	497.50
110	7592081.11	4669808.48	497.69
111	7592086.90	4669818.16	490.36
112	7592061.13	4669451.28	495.76
113	7592049.92	4669410.99	498.65
114	7592039.82	4669381.66	498.65
115	7592079.88	4669816.38	490.23
116	7592126.91	4669826.57	493.27
117	7592131.22	4669808.26	497.30
118	7592108.74	4669804.43	497.99
119	7592078.00	4669798.25	497.96
120	7592054.25	4669792.40	497.62
121	7592048.74	4669800.55	497.74
122	7592070.33	4669805.25	498.32
123	7592129.34	4669817.65	497.33
124	7592064.35	4669815.23	490.35
125	7592155.55	4669762.78	492.00
126	7592151.19	4669746.06	491.53
127	7592141.74	4669718.81	490.43
128	7592141.05	4669703.09	490.12
129	7592150.93	4669671.13	490.88
130	7592152.52	4669661.63	490.67
131	7592150.36	4669637.81	489.65
132	7592140.89	4669607.79	489.99
133	7592124.54	4669565.80	489.59
134	7592118.67	4669552.79	489.78
135	7592116.80	4669540.38	490.18
136	7592117.81	4669523.70	490.36
137	7592110.74	4669491.72	491.09
138	7592112.87	4669487.6	491.25
139	7592120.01	4669519.1	490.29

Бр. на точка	Y(m)	X(m)	H(m)
140	7592124.95	4669532.36	490.06
141	7592133.96	4669552.95	489.53
142	7592136.88	4669565.79	489.36
143	7592139.49	4669592.55	489.31
144	7592143.80	4669599.26	489.17
145	7592151.99	4669609.09	489.50
146	7592155.87	4669615.77	489.48
147	7592155.71	4669626.92	489.65
148	7592157.29	4669640.66	491.14
149	7592154.60	4669661.82	490.70
150	7592152.68	4669674.19	491.04
151	7592147.84	4669691.93	490.80
152	7592144.61	4669703.95	490.48
153	7592144.53	4669715.66	490.55
154	7592147.14	4669727.44	490.94
155	7592153.96	4669747.24	491.84
156	7592158.61	4669762.54	492.33
157	7592151.92	4669629.33	489.57
158	7592147.68	4669616.50	489.48
159	7592141.35	4669601.99	489.31
160	7592146.51	4669606.22	489.46
161	7592151.10	4669614.76	489.65
162	7592152.64	4669623.96	489.38
163	7592135.40	4669585.89	489.23
164	7592127.19	4669567.11	489.46
165	7592122.43	4669556.32	489.51
166	7592119.96	4669543.87	490.23
167	7592125.57	4669540.86	489.82
168	7592131.48	4669554.47	489.44
169	7592134.48	4669566.74	489.36
170	7592120.84	4669530.77	490.06
171	7592094.99	4669428.70	497.56
172	7592080.79	4669392.94	501.10
173	7592082.59	4669391.40	501.07
174	7592097.45	4669428.39	497.32
175	7592090.06	4669797.81	489.67
176	7592084.33	4669813.35	489.42
177	7592083.24	4669753.47	489.99
178	7592141.86	4669515.83	488.95

И з р а б о т и л,

Стојановски Даниел дипл.геод.инж.

ГЕО КАЕВСКИ ДООЕЛ Скопје
ул. "Томе Арсовски" бр. 49, лок. 19
тел. 02/614 2 909, 078/ 852842
mail: geokaevski@t.mk

PN28,N 4669489.6479,E 592001.5013,EL501.0677, HSIG:0.025, VSIG:0.036, STATUS:FIXED, SATS:5, PDOP:6.272, HDOP:3.325, VDOP:5.318, TDOP:7.655, GDOP:9.896, NSIG:0.015, ESIG:0.021
PN29,N 4669530.5521,E 591948.7555,EL505.9549, HSIG:0.040, VSIG:0.060, STATUS:FIXED, SATS:9, PDOP:2.017, HDOP:1.216, VDOP:1.609, TDOP:1.633, GDOP:2.595, NSIG:0.019, ESIG:0.034
PN30,N 4669592.4816,E 591883.7186,EL509.1712, HSIG:0.036, VSIG:0.052, STATUS:FIXED, SATS:6, PDOP:4.293, HDOP:2.353, VDOP:3.591, TDOP:4.823, GDOP:6.457, NSIG:0.016, ESIG:0.032
PN31,N 4669375.9974,E 592053.9981,EL502.5530, HSIG:0.067, VSIG:0.150, STATUS:FIXED, SATS:6, PDOP:4.299, HDOP:2.355, VDOP:3.596, TDOP:4.831, GDOP:6.467, NSIG:0.043, ESIG:0.052
PN32,N 4669414.3792,E 592058.8476,EL498.6376, HSIG:0.070, VSIG:0.151, STATUS:FIXED, SATS:6, PDOP:4.299, HDOP:2.355, VDOP:3.596, TDOP:4.831, GDOP:6.467, NSIG:0.043, ESIG:0.055
PN33,N 4669467.2897,E 592072.3228,EL494.5143, HSIG:0.042, VSIG:0.071, STATUS:FLOAT, SATS:11, PDOP:1.775, HDOP:0.933, VDOP:1.511, TDOP:1.480, GDOP:2.311, NSIG:0.024, ESIG:0.035
PN34,N 4669476.1286,E 592066.9254,EL494.7244, HSIG:0.059, VSIG:0.099, STATUS:FLOAT, SATS:10, PDOP:1.900, HDOP:0.969, VDOP:1.635, TDOP:1.686, GDOP:2.541, NSIG:0.031, ESIG:0.050
PN35,N 4669458.9744,E 592055.5278,EL495.7611, HSIG:0.031, VSIG:0.047, STATUS:FLOAT, SATS:10, PDOP:1.911, HDOP:1.096, VDOP:1.566, TDOP:1.637, GDOP:2.517, NSIG:0.016, ESIG:0.027
PN36,N 4669416.9807,E 592044.0226,EL498.6534, HSIG:0.035, VSIG:0.054, STATUS:FLOAT, SATS:9, PDOP:2.217, HDOP:1.221, VDOP:1.851, TDOP:2.140, GDOP:3.081, NSIG:0.018, ESIG:0.031
PN37,N 4669375.4850,E 592017.4458,EL500.1928, HSIG:0.025, VSIG:0.031, STATUS:FIXED, SATS:10, PDOP:1.911, HDOP:1.095, VDOP:1.566, TDOP:1.639, GDOP:2.518, NSIG:0.021, ESIG:0.013
PN38,N 4669439.6976,E 592017.9582,EL501.0328, HSIG:0.044, VSIG:0.067, STATUS:FIXED, SATS:9, PDOP:1.981, HDOP:1.143, VDOP:1.618, TDOP:1.714, GDOP:2.619, NSIG:0.022, ESIG:0.038
PN39,N 4669480.5979,E 592038.3349,EL496.9514, HSIG:0.037, VSIG:0.056, STATUS:FIXED, SATS:8, PDOP:2.729, HDOP:1.648, VDOP:2.174, TDOP:2.572, GDOP:3.750, NSIG:0.022, ESIG:0.030
PN40,N 4669404.2601,E 592012.9495,EL502.4737, HSIG:0.022, VSIG:0.032, STATUS:FIXED, SATS:11, PDOP:1.813, HDOP:1.062, VDOP:1.470, TDOP:1.519, GDOP:2.365, NSIG:0.014, ESIG:0.017
PN41,N 4669628.2189,E 592140.4426,EL489.3961, HSIG:0.030, VSIG:0.040, STATUS:FIXED, SATS:9, PDOP:2.115, HDOP:1.148, VDOP:1.776, TDOP:1.815, GDOP:2.787, NSIG:0.022, ESIG:0.021
PN42,N 4669569.0807,E 592114.7270,EL489.9094, HSIG:0.050, VSIG:0.067, STATUS:FIXED, SATS:8, PDOP:2.198, HDOP:1.290, VDOP:1.780, TDOP:1.841, GDOP:2.868, NSIG:0.028, ESIG:0.041
PN43,N 4669535.7282,E 592175.3033,EL487.6564, HSIG:0.085, VSIG:0.135, STATUS:FIXED, SATS:6, PDOP:4.418, HDOP:3.234, VDOP:3.010, TDOP:3.326, GDOP:5.530, NSIG:0.052, ESIG:0.067
PN44,N 4669544.4229,E 592145.3266,EL488.9584, HSIG:0.069, VSIG:0.085, STATUS:FIXED, SATS:8, PDOP:3.596, HDOP:2.269, VDOP:2.789, TDOP:3.420, GDOP:4.962, NSIG:0.040, ESIG:0.056
PN45,N 4669594.5986,E 592156.1062,EL489.2536, HSIG:0.071, VSIG:0.081, STATUS:FIXED, SATS:6, PDOP:3.378, HDOP:2.728, VDOP:1.991, TDOP:2.414, GDOP:4.152, NSIG:0.035, ESIG:0.062
PN46,N 4669415.5946,E 592109.9544,EL498.4442, HSIG:0.052, VSIG:0.058, STATUS:FIXED, SATS:11, PDOP:1.844, HDOP:1.095, VDOP:1.484, TDOP:1.514, GDOP:2.386, NSIG:0.026, ESIG:0.046
PN47,N 4669464.3029,E 592129.5961,EL492.0773, HSIG:0.052, VSIG:0.051, STATUS:FIXED, SATS:11, PDOP:1.845, HDOP:1.095, VDOP:1.485, TDOP:1.516, GDOP:2.388, NSIG:0.027, ESIG:0.044
PN48,N 4669559.4237,E 592163.3809,EL488.6256, HSIG:0.041, VSIG:0.039, STATUS:FIXED, SATS:7, PDOP:3.851, HDOP:2.600, VDOP:2.841, TDOP:3.032, GDOP:4.901, NSIG:0.025, ESIG:0.032
PN49,N 4669484.2079,E 592092.1425,EL492.8974, HSIG:0.048, VSIG:0.044, STATUS:FIXED, SATS:9, PDOP:2.566, HDOP:1.546, VDOP:2.048, TDOP:2.429, GDOP:3.533, NSIG:0.026, ESIG:0.041
PN50,N 4669523.4828,E 592100.7104,EL491.1435, HSIG:0.032, VSIG:0.051, STATUS:FIXED, SATS:10, PDOP:2.273, HDOP:1.410, VDOP:1.782, TDOP:2.041, GDOP:3.054, NSIG:0.018, ESIG:0.026
PN51,N 4669775.0804,E 592122.5007,EL490.0348, HSIG:0.017, VSIG:0.028, STATUS:FIXED, SATS:13, PDOP:1.628, HDOP:0.825, VDOP:1.403, TDOP:1.341, GDOP:2.109, NSIG:0.012, ESIG:0.012
PN52,N 4669744.3469,E 592128.6327,EL490.0444, HSIG:0.026, VSIG:0.046, STATUS:FIXED, SATS:11, PDOP:1.843, HDOP:0.992, VDOP:1.553, TDOP:1.571, GDOP:2.422, NSIG:0.015, ESIG:0.021
PN53,N 4669768.8353,E 592140.6409,EL490.8881, HSIG:0.053, VSIG:0.073, STATUS:FIXED, SATS:12, PDOP:1.686, HDOP:0.895, VDOP:1.428, TDOP:1.383, GDOP:2.180, NSIG:0.025, ESIG:0.047
PN54,N 4669668.3276,E 592071.6580,EL488.2053, HSIG:0.046, VSIG:0.063, STATUS:FIXED, SATS:12, PDOP:1.573, HDOP:0.789, VDOP:1.361, TDOP:1.329, GDOP:2.059, NSIG:0.018, ESIG:0.042
PN55,N 4669711.1690,E 592088.8052,EL488.5976, HSIG:0.016, VSIG:0.021, STATUS:FIXED, SATS:11, PDOP:1.783, HDOP:0.933, VDOP:1.519, TDOP:1.518, GDOP:2.341, NSIG:0.012, ESIG:0.011
PN56,N 4669571.0578,E 592088.6284,EL490.5806, HSIG:0.018, VSIG:0.025, STATUS:FIXED, SATS:9, PDOP:1.818, HDOP:0.990, VDOP:1.525, TDOP:1.631, GDOP:2.442, NSIG:0.012, ESIG:0.014
PN57,N 4669364.2618,E 591995.3909,EL504.2943, HSIG:0.051, VSIG:0.079, STATUS:FIXED, SATS:7, PDOP:2.568, HDOP:1.600, VDOP:2.009, TDOP:2.602, GDOP:3.656, NSIG:0.026, ESIG:0.043
PN58,N 4669441.4186,E 591985.7435,EL505.7995, HSIG:0.021, VSIG:0.028, STATUS:FIXED, SATS:12, PDOP:1.576, HDOP:0.789, VDOP:1.364, TDOP:1.335, GDOP:2.065, NSIG:0.015, ESIG:0.015
PN59,N 4669541.6237,E 591914.0576,EL510.3894, HSIG:0.051, VSIG:0.085, STATUS:FIXED, SATS:11, PDOP:1.786, HDOP:0.933, VDOP:1.523, TDOP:1.514, GDOP:2.341, NSIG:0.021, ESIG:0.046
PN60,N 4669441.3101,E 591935.0848,EL511.3416, HSIG:0.053, VSIG:0.078, STATUS:FIXED, SATS:11, PDOP:1.616, HDOP:0.893, VDOP:1.346, TDOP:1.327, GDOP:2.091, NSIG:0.020, ESIG:0.049
PN61,N 4669385.0391,E 591948.8269,EL509.7706, HSIG:0.021, VSIG:0.030, STATUS:FIXED, SATS:11, PDOP:1.796, HDOP:0.932, VDOP:1.536, TDOP:1.537, GDOP:2.364, NSIG:0.013, ESIG:0.017
PN62,N 4669353.6745,E 591964.1489,EL508.4966, HSIG:0.031, VSIG:0.042, STATUS:FIXED, SATS:9, PDOP:2.299, HDOP:1.592, VDOP:1.658, TDOP:1.918, GDOP:2.994, NSIG:0.018, ESIG:0.026
PN63,N 4669479.5478,E 591910.9912,EL516.0215, HSIG:0.050, VSIG:0.073, STATUS:FIXED, SATS:7, PDOP:4.072, HDOP:2.187, VDOP:3.435, TDOP:4.059, GDOP:5.750, NSIG:0.022, ESIG:0.045
PN64,N 4669577.6524,E 591853.2394,EL514.4560, HSIG:0.020, VSIG:0.028, STATUS:FIXED, SATS:9, PDOP:2.123, HDOP:1.168, VDOP:1.773, TDOP:1.851, GDOP:2.817, NSIG:0.013, ESIG:0.015
PN65,N 4669399.8807,E 591986.0376,EL506.9150, HSIG:0.047, VSIG:0.060, STATUS:FIXED, SATS:10, PDOP:1.976, HDOP:1.089, VDOP:1.649, TDOP:1.664, GDOP:2.583, NSIG:0.021, ESIG:0.042
PN66,N 4669523.1816,E 592194.5981,EL487.5129, HSIG:0.016, VSIG:0.021, STATUS:FIXED, SATS:10, PDOP:1.890, HDOP:1.083, VDOP:1.549, TDOP:1.643, GDOP:2.504, NSIG:0.012, ESIG:0.010
PN67,N 4669549.7405,E 592181.5156,EL488.2013, HSIG:0.023, VSIG:0.032, STATUS:FIXED, SATS:13, PDOP:1.471, HDOP:0.756, VDOP:1.262, TDOP:1.202, GDOP:1.900, NSIG:0.013, ESIG:0.019
PN68,N 4669583.0763,E 592167.1739,EL489.1923, HSIG:0.018, VSIG:0.024, STATUS:FIXED, SATS:12, PDOP:1.581, HDOP:0.790, VDOP:1.369, TDOP:1.349, GDOP:2.078, NSIG:0.012, ESIG:0.013
PN69,N 4669540.0217,E 592204.4374,EL495.1347, HSIG:0.020, VSIG:0.029, STATUS:FIXED, SATS:12, PDOP:1.581, HDOP:0.790, VDOP:1.369, TDOP:1.349, GDOP:2.078, NSIG:0.012, ESIG:0.016
PN70,N 4669584.1442,E 592184.8985,EL494.2990, HSIG:0.031, VSIG:0.046, STATUS:FIXED, SATS:12, PDOP:1.691, HDOP:0.901, VDOP:1.430, TDOP:1.405, GDOP:2.198, NSIG:0.015, ESIG:0.028
PN71,N 4669638.3292,E 592167.7668,EL493.7280, HSIG:0.013, VSIG:0.018, STATUS:FIXED, SATS:12, PDOP:1.581, HDOP:0.790, VDOP:1.369, TDOP:1.351, GDOP:2.079, NSIG:0.010, ESIG:0.008
PN72,N 4669697.9707,E 592165.8000,EL495.0722, HSIG:0.013, VSIG:0.017, STATUS:FIXED, SATS:12, PDOP:1.581, HDOP:0.790, VDOP:1.369, TDOP:1.351, GDOP:2.080, NSIG:0.010, ESIG:0.008

ГЕО КАЕВСКИ ДООЕЛ Скопје
ул. "Томе Арсовски" бр. 49, лок. 19
тел. 02/614 2 909, 078/ 852842
mail: geokaevski@t.mk

PN73,N 4669824.1557,E 592104.5740,EL491.7005, HSIG:0.018, VSIG:0.026, STATUS:FIXED, SATS:10, PDOP:1.951, HDOP:1.124, VDOP:1.595, TDOP:1.638, GDOP:2.547, NSIG:0.010, ESIG:0.014
PN74,N 4669811.3707,E 592050.0167,EL489.5263, HSIG:0.045, VSIG:0.068, STATUS:FIXED, SATS:10, PDOP:2.054, HDOP:1.002, VDOP:1.793, TDOP:1.920, GDOP:2.812, NSIG:0.018, ESIG:0.041
PN75,N 4669815.9198,E 592047.0067,EL489.3104, HSIG:0.045, VSIG:0.068, STATUS:FIXED, SATS:7, PDOP:3.569, HDOP:1.920, VDOP:3.009, TDOP:3.827, GDOP:5.233, NSIG:0.018, ESIG:0.042
PN76,N 4669828.7036,E 592038.2401,EL488.2168, HSIG:0.023, VSIG:0.033, STATUS:FIXED, SATS:11, PDOP:1.840, HDOP:0.987, VDOP:1.553, TDOP:1.598, GDOP:2.437, NSIG:0.016, ESIG:0.017
PN77,N 4669838.9557,E 592070.8265,EL489.2769, HSIG:0.040, VSIG:0.059, STATUS:FIXED, SATS:10, PDOP:2.113, HDOP:1.328, VDOP:1.644, TDOP:1.888, GDOP:2.834, NSIG:0.016, ESIG:0.036
PN78,N 4669846.1525,E 592093.5718,EL490.6085, HSIG:0.018, VSIG:0.026, STATUS:FIXED, SATS:9, PDOP:2.852, HDOP:1.827, VDOP:2.189, TDOP:2.786, GDOP:3.986, NSIG:0.013, ESIG:0.013
PN79,N 4669812.8720,E 592105.0558,EL497.4017, HSIG:0.015, VSIG:0.020, STATUS:FIXED, SATS:11, PDOP:1.791, HDOP:1.053, VDOP:1.448, TDOP:1.521, GDOP:2.350, NSIG:0.012, ESIG:0.009
PN80,N 4669817.8997,E 592084.2548,EL489.8332, HSIG:0.020, VSIG:0.025, STATUS:FIXED, SATS:12, PDOP:1.688, HDOP:0.903, VDOP:1.427, TDOP:1.408, GDOP:2.199, NSIG:0.016, ESIG:0.013
PN81,N 4669832.0304,E 592052.2046,EL488.7577, HSIG:0.015, VSIG:0.021, STATUS:FIXED, SATS:11, PDOP:1.823, HDOP:1.008, VDOP:1.519, TDOP:1.511, GDOP:2.368, NSIG:0.012, ESIG:0.010
PN82,N 4669804.8519,E 592107.7616,EL497.2648, HSIG:0.016, VSIG:0.022, STATUS:FIXED, SATS:10, PDOP:1.935, HDOP:1.192, VDOP:1.524, TDOP:1.584, GDOP:2.500, NSIG:0.013, ESIG:0.010
PN83,N 4669809.4017,E 592130.6472,EL496.8615, HSIG:0.016, VSIG:0.023, STATUS:FIXED, SATS:10, PDOP:2.128, HDOP:1.287, VDOP:1.694, TDOP:1.966, GDOP:2.897, NSIG:0.012, ESIG:0.011
PN84,N 4669816.4879,E 592129.1070,EL497.0200, HSIG:0.014, VSIG:0.019, STATUS:FIXED, SATS:8, PDOP:2.480, HDOP:1.444, VDOP:2.016, TDOP:2.386, GDOP:3.441, NSIG:0.011, ESIG:0.008
PN85,N 4669811.8138,E 592105.4416,EL497.4658, HSIG:0.014, VSIG:0.019, STATUS:FIXED, SATS:7, PDOP:3.010, HDOP:1.635, VDOP:2.527, TDOP:2.993, GDOP:4.245, NSIG:0.011, ESIG:0.008
PN86,N 4669804.5223,E 592070.1476,EL497.5838, HSIG:0.016, VSIG:0.026, STATUS:FIXED, SATS:10, PDOP:1.921, HDOP:1.061, VDOP:1.601, TDOP:1.688, GDOP:2.557, NSIG:0.011, ESIG:0.012
PN87,N 4669798.6016,E 592077.1584,EL497.3933, HSIG:0.062, VSIG:0.089, STATUS:FIXED, SATS:8, PDOP:2.889, HDOP:1.895, VDOP:2.180, TDOP:2.822, GDOP:4.039, NSIG:0.027, ESIG:0.056
PN88,N 4669793.2621,E 592053.8804,EL497.5957, HSIG:0.028, VSIG:0.037, STATUS:FIXED, SATS:6, PDOP:4.367, HDOP:3.001, VDOP:3.172, TDOP:4.420, GDOP:6.213, NSIG:0.019, ESIG:0.020
PN89,N 4669799.7104,E 592048.2447,EL497.6683, HSIG:0.023, VSIG:0.035, STATUS:FIXED, SATS:7, PDOP:3.917, HDOP:2.330, VDOP:3.149, TDOP:4.304, GDOP:5.819, NSIG:0.011, ESIG:0.020
PN90,N 4669811.9485,E 592048.9804,EL489.4393, HSIG:0.016, VSIG:0.026, STATUS:FIXED, SATS:10, PDOP:1.828, HDOP:0.971, VDOP:1.549, TDOP:1.596, GDOP:2.427, NSIG:0.011, ESIG:0.013
PN91,N 4669825.0726,E 592076.8532,EL490.0778, HSIG:0.021, VSIG:0.032, STATUS:FIXED, SATS:8, PDOP:2.283, HDOP:1.364, VDOP:1.831, TDOP:1.915, GDOP:2.980, NSIG:0.012, ESIG:0.017
PN92,N 4669821.0423,E 592079.3286,EL490.1590, HSIG:0.032, VSIG:0.055, STATUS:FIXED, SATS:9, PDOP:2.127, HDOP:1.109, VDOP:1.815, TDOP:1.890, GDOP:2.846, NSIG:0.027, ESIG:0.017
PN93,N 4669822.8999,E 592085.8204,EL490.3243, HSIG:0.032, VSIG:0.055, STATUS:FIXED, SATS:9, PDOP:2.127, HDOP:1.109, VDOP:1.815, TDOP:1.890, GDOP:2.846, NSIG:0.027, ESIG:0.017
PN94,N 4669834.6576,E 592121.9602,EL492.6760, HSIG:0.026, VSIG:0.043, STATUS:FIXED, SATS:7, PDOP:3.609, HDOP:1.705, VDOP:3.181, TDOP:3.814, GDOP:5.250, NSIG:0.014, ESIG:0.022
PN95,N 4669839.0927,E 592120.9012,EL492.5805, HSIG:0.028, VSIG:0.046, STATUS:FIXED, SATS:6, PDOP:4.361, HDOP:2.024, VDOP:3.863, TDOP:4.564, GDOP:6.312, NSIG:0.015, ESIG:0.024
PN96,N 4669832.0927,E 592099.3593,EL491.1993, HSIG:0.040, VSIG:0.056, STATUS:FIXED, SATS:8, PDOP:2.826, HDOP:1.604, VDOP:2.326, TDOP:2.529, GDOP:3.792, NSIG:0.022, ESIG:0.033
PN97,N 4669843.2393,E 592035.3931,EL487.9149, HSIG:0.040, VSIG:0.056, STATUS:FIXED, SATS:8, PDOP:2.826, HDOP:1.604, VDOP:2.326, TDOP:2.529, GDOP:3.792, NSIG:0.022, ESIG:0.033
PN98,N 4669855.3815,E 592062.4102,EL489.0058, HSIG:0.040, VSIG:0.056, STATUS:FIXED, SATS:8, PDOP:2.826, HDOP:1.604, VDOP:2.326, TDOP:2.529, GDOP:3.792, NSIG:0.022, ESIG:0.033
PN99,N 4669863.2841,E 592091.0534,EL490.5484, HSIG:0.100, VSIG:0.074, STATUS:FIXED, SATS:6, PDOP:3.640, HDOP:1.971, VDOP:3.061, TDOP:3.716, GDOP:5.202, NSIG:0.092, ESIG:0.039
PN100,N 4669495.2063,E 592164.3992,EL490.2994, HSIG:0.046, VSIG:0.066, STATUS:FIXED, SATS:9, PDOP:2.783, HDOP:1.342, VDOP:2.438, TDOP:2.643, GDOP:3.838, NSIG:0.017, ESIG:0.042
PN101,N 4669560.2620,E 592221.2750,EL505.5721, HSIG:0.048, VSIG:0.056, STATUS:FIXED, SATS:10, PDOP:2.236, HDOP:1.252, VDOP:1.853, TDOP:1.942, GDOP:2.962, NSIG:0.020, ESIG:0.043
PN102,N 4669609.4715,E 592215.5898,EL507.4342, HSIG:0.051, VSIG:0.064, STATUS:FIXED, SATS:8, PDOP:3.403, HDOP:1.499, VDOP:3.055, TDOP:3.381, GDOP:4.797, NSIG:0.043, ESIG:0.027
PN103,N 4669642.4712,E 592199.0518,EL508.7513, HSIG:0.051, VSIG:0.063, STATUS:FIXED, SATS:8, PDOP:3.403, HDOP:1.499, VDOP:3.055, TDOP:3.381, GDOP:4.797, NSIG:0.043, ESIG:0.027
PN104,N 4669798.3938,E 592083.2806,EL497.4331, HSIG:0.051, VSIG:0.063, STATUS:FIXED, SATS:8, PDOP:3.403, HDOP:1.499, VDOP:3.055, TDOP:3.381, GDOP:4.797, NSIG:0.043, ESIG:0.027
PN105,N 4669800.0678,E 592091.3034,EL497.4208, HSIG:0.057, VSIG:0.073, STATUS:FIXED, SATS:14, PDOP:1.455, HDOP:0.760, VDOP:1.240, TDOP:1.217, GDOP:1.896, NSIG:0.045, ESIG:0.035
PN106,N 4669791.4910,E 592092.5817,EL489.8012, HSIG:0.014, VSIG:0.023, STATUS:FIXED, SATS:9, PDOP:2.372, HDOP:1.033, VDOP:2.135, TDOP:2.340, GDOP:3.332, NSIG:0.010, ESIG:0.009
PN107,N 4669789.0523,E 592085.0243,EL489.8552, HSIG:0.016, VSIG:0.025, STATUS:FIXED, SATS:10, PDOP:2.152, HDOP:0.946, VDOP:1.933, TDOP:2.080, GDOP:2.992, NSIG:0.012, ESIG:0.010
PN108,N 4669796.8294,E 592084.8059,EL489.7680, HSIG:0.031, VSIG:0.052, STATUS:FIXED, SATS:12, PDOP:1.556, HDOP:0.811, VDOP:1.328, TDOP:1.348, GDOP:2.059, NSIG:0.018, ESIG:0.025
PN109,N 4669810.1547,E 592089.6150,EL497.5020, HSIG:0.029, VSIG:0.049, STATUS:FIXED, SATS:12, PDOP:1.556, HDOP:0.812, VDOP:1.328, TDOP:1.347, GDOP:2.058, NSIG:0.018, ESIG:0.023
PN110,N 4669808.4878,E 592081.1175,EL497.6982, HSIG:0.023, VSIG:0.038, STATUS:FIXED, SATS:12, PDOP:1.555, HDOP:0.812, VDOP:1.327, TDOP:1.347, GDOP:2.058, NSIG:0.017, ESIG:0.016
PN111,N 4669818.1652,E 592086.9042,EL490.3657, HSIG:0.016, VSIG:0.024, STATUS:FIXED, SATS:10, PDOP:1.749, HDOP:1.045, VDOP:1.403, TDOP:1.514, GDOP:2.313, NSIG:0.012, ESIG:0.010
PN112,N 4669451.2864,E 592061.1332,EL495.7618, HSIG:0.021, VSIG:0.033, STATUS:FIXED, SATS:11, PDOP:1.840, HDOP:1.003, VDOP:1.542, TDOP:1.569, GDOP:2.418, NSIG:0.014, ESIG:0.015
PN113,N 4669410.9912,E 592049.9273,EL498.6540, HSIG:0.019, VSIG:0.029, STATUS:FIXED, SATS:12, PDOP:1.771, HDOP:0.986, VDOP:1.472, TDOP:1.491, GDOP:2.315, NSIG:0.014, ESIG:0.012
PN114,N 4669381.6656,E 592039.8297,EL498.6592, HSIG:0.032, VSIG:0.042, STATUS:FIXED, SATS:12, PDOP:1.617, HDOP:0.910, VDOP:1.336, TDOP:1.365, GDOP:2.116, NSIG:0.023, ESIG:0.021
PN115,N 4669816.3862,E 592079.8827,EL490.2327, HSIG:0.024, VSIG:0.034, STATUS:FIXED, SATS:13, PDOP:1.588, HDOP:0.895, VDOP:1.312, TDOP:1.334, GDOP:2.074, NSIG:0.018, ESIG:0.016
PN116,N 4669826.5704,E 592126.9155,EL493.2732, HSIG:0.018, VSIG:0.028, STATUS:FIXED, SATS:11, PDOP:1.858, HDOP:1.013, VDOP:1.558, TDOP:1.609, GDOP:2.458, NSIG:0.013, ESIG:0.012
PN117,N 4669808.2687,E 592131.2237,EL497.3076, HSIG:0.016, VSIG:0.027, STATUS:FIXED, SATS:13, PDOP:1.587, HDOP:0.895, VDOP:1.311, TDOP:1.333, GDOP:2.073, NSIG:0.012, ESIG:0.011

ГЕО КАЕВСКИ ДООЕЛ Скопје
ул. "Томе Арсовски" бр. 49, лок. 19
тел. 02/614 2 909, 078/ 852842
mail: geokaevski@t.mk

PN118,N 4669804.4307,E 592108.7407,EL497.9981, HSIG:0.013, VSIG:0.021, STATUS:FIXED, SATS:14, PDOP:1.451, HDOP:0.765, VDOP:1.232, TDOP:1.217, GDOP:1.894, NSIG:0.010, ESIG:0.009
PN119,N 4669798.2583,E 592078.0030,EL497.9646, HSIG:0.013, VSIG:0.020, STATUS:FIXED, SATS:14, PDOP:1.451, HDOP:0.766, VDOP:1.232, TDOP:1.217, GDOP:1.894, NSIG:0.010, ESIG:0.008
PN120,N 4669792.4082,E 592054.2594,EL497.6241, HSIG:0.012, VSIG:0.019, STATUS:FIXED, SATS:14, PDOP:1.450, HDOP:0.766, VDOP:1.232, TDOP:1.217, GDOP:1.893, NSIG:0.009, ESIG:0.008
PN121,N 4669800.5528,E 592048.7434,EL497.7432, HSIG:0.012, VSIG:0.019, STATUS:FIXED, SATS:14, PDOP:1.450, HDOP:0.766, VDOP:1.232, TDOP:1.217, GDOP:1.893, NSIG:0.009, ESIG:0.008
PN122,N 4669805.2529,E 592070.3392,EL498.3215, HSIG:0.012, VSIG:0.019, STATUS:FIXED, SATS:14, PDOP:1.450, HDOP:0.766, VDOP:1.231, TDOP:1.217, GDOP:1.893, NSIG:0.009, ESIG:0.008
PN123,N 4669817.6542,E 592129.3461,EL497.3366, HSIG:0.014, VSIG:0.025, STATUS:FIXED, SATS:10, PDOP:2.251, HDOP:1.155, VDOP:1.932, TDOP:1.904, GDOP:2.948, NSIG:0.011, ESIG:0.009
PN124,N 4669815.2346,E 592064.3595,EL490.3532, HSIG:0.014, VSIG:0.022, STATUS:FIXED, SATS:12, PDOP:1.732, HDOP:0.888, VDOP:1.486, TDOP:1.485, GDOP:2.281, NSIG:0.010, ESIG:0.009
PN125,N 4669762.7832,E 592155.5507,EL492.0096, HSIG:0.018, VSIG:0.028, STATUS:FIXED, SATS:12, PDOP:1.618, HDOP:0.910, VDOP:1.338, TDOP:1.394, GDOP:2.136, NSIG:0.014, ESIG:0.012
PN126,N 4669746.0682,E 592151.1948,EL491.5376, HSIG:0.018, VSIG:0.025, STATUS:FIXED, SATS:13, PDOP:1.669, HDOP:0.859, VDOP:1.431, TDOP:1.423, GDOP:2.193, NSIG:0.014, ESIG:0.011
PN127,N 4669718.8197,E 592141.7413,EL490.4323, HSIG:0.015, VSIG:0.023, STATUS:FIXED, SATS:13, PDOP:1.669, HDOP:0.859, VDOP:1.431, TDOP:1.423, GDOP:2.194, NSIG:0.011, ESIG:0.010
PN128,N 4669703.0968,E 592141.0529,EL490.1257, HSIG:0.013, VSIG:0.021, STATUS:FIXED, SATS:13, PDOP:1.670, HDOP:0.859, VDOP:1.432, TDOP:1.425, GDOP:2.195, NSIG:0.010, ESIG:0.009
PN129,N 4669671.1346,E 592150.9383,EL490.8899, HSIG:0.014, VSIG:0.022, STATUS:FIXED, SATS:13, PDOP:1.671, HDOP:0.860, VDOP:1.433, TDOP:1.426, GDOP:2.197, NSIG:0.010, ESIG:0.009
PN130,N 4669661.6368,E 592152.5216,EL490.6760, HSIG:0.013, VSIG:0.021, STATUS:FIXED, SATS:13, PDOP:1.672, HDOP:0.860, VDOP:1.434, TDOP:1.428, GDOP:2.199, NSIG:0.010, ESIG:0.009
PN131,N 4669637.8132,E 592150.3642,EL489.6569, HSIG:0.013, VSIG:0.021, STATUS:FIXED, SATS:13, PDOP:1.673, HDOP:0.860, VDOP:1.435, TDOP:1.428, GDOP:2.200, NSIG:0.009, ESIG:0.009
PN132,N 4669607.7956,E 592140.8979,EL489.9931, HSIG:0.013, VSIG:0.021, STATUS:FIXED, SATS:11, PDOP:1.825, HDOP:1.073, VDOP:1.477, TDOP:1.525, GDOP:2.378, NSIG:0.010, ESIG:0.009
PN133,N 4669565.8072,E 592124.5413,EL489.5919, HSIG:0.014, VSIG:0.023, STATUS:FIXED, SATS:12, PDOP:1.712, HDOP:0.913, VDOP:1.448, TDOP:1.449, GDOP:2.243, NSIG:0.011, ESIG:0.009
PN134,N 4669552.7996,E 592118.6774,EL489.7866, HSIG:0.015, VSIG:0.024, STATUS:FIXED, SATS:13, PDOP:1.675, HDOP:0.861, VDOP:1.437, TDOP:1.432, GDOP:2.204, NSIG:0.011, ESIG:0.010
PN135,N 4669540.3878,E 592116.8076,EL490.1818, HSIG:0.014, VSIG:0.023, STATUS:FIXED, SATS:13, PDOP:1.676, HDOP:0.862, VDOP:1.437, TDOP:1.432, GDOP:2.205, NSIG:0.011, ESIG:0.010
PN136,N 4669523.7097,E 592117.8115,EL490.3611, HSIG:0.015, VSIG:0.024, STATUS:FIXED, SATS:13, PDOP:1.676, HDOP:0.862, VDOP:1.438, TDOP:1.433, GDOP:2.205, NSIG:0.011, ESIG:0.010
PN137,N 4669491.7214,E 592110.7438,EL491.0982, HSIG:0.015, VSIG:0.024, STATUS:FIXED, SATS:13, PDOP:1.677, HDOP:0.862, VDOP:1.438, TDOP:1.433, GDOP:2.206, NSIG:0.011, ESIG:0.010
PN138,N 4669487.5883,E 592112.8756,EL491.2584, HSIG:0.016, VSIG:0.026, STATUS:FIXED, SATS:12, PDOP:1.736, HDOP:0.893, VDOP:1.489, TDOP:1.493, GDOP:2.290, NSIG:0.012, ESIG:0.011
PN139,N 4669519.1494,E 592120.0111,EL490.2984, HSIG:0.019, VSIG:0.031, STATUS:FIXED, SATS:14, PDOP:1.442, HDOP:0.771, VDOP:1.219, TDOP:1.213, GDOP:1.885, NSIG:0.014, ESIG:0.013
PN140,N 4669532.3672,E 592124.9597,EL490.0659, HSIG:0.015, VSIG:0.024, STATUS:FIXED, SATS:14, PDOP:1.442, HDOP:0.771, VDOP:1.219, TDOP:1.213, GDOP:1.884, NSIG:0.011, ESIG:0.010
PN141,N 4669552.9567,E 592133.9681,EL489.5314, HSIG:0.016, VSIG:0.027, STATUS:FIXED, SATS:14, PDOP:1.442, HDOP:0.771, VDOP:1.218, TDOP:1.213, GDOP:1.884, NSIG:0.012, ESIG:0.011
PN142,N 4669565.7912,E 592136.8836,EL489.3616, HSIG:0.017, VSIG:0.027, STATUS:FIXED, SATS:12, PDOP:1.770, HDOP:0.982, VDOP:1.473, TDOP:1.499, GDOP:2.320, NSIG:0.013, ESIG:0.011
PN143,N 4669592.5526,E 592139.4940,EL489.3187, HSIG:0.021, VSIG:0.034, STATUS:FIXED, SATS:9, PDOP:3.862, HDOP:2.165, VDOP:3.198, TDOP:3.762, GDOP:5.391, NSIG:0.013, ESIG:0.016
PN144,N 4669599.2636,E 592143.8053,EL489.1729, HSIG:0.016, VSIG:0.026, STATUS:FIXED, SATS:9, PDOP:2.254, HDOP:1.417, VDOP:1.753, TDOP:2.017, GDOP:3.025, NSIG:0.012, ESIG:0.010
PN145,N 4669609.0936,E 592151.9994,EL489.5074, HSIG:0.037, VSIG:0.029, STATUS:FIXED, SATS:9, PDOP:4.605, HDOP:3.877, VDOP:2.485, TDOP:4.531, GDOP:6.461, NSIG:0.035, ESIG:0.011
PN146,N 4669615.7743,E 592155.8734,EL489.4862, HSIG:0.015, VSIG:0.026, STATUS:FIXED, SATS:10, PDOP:1.893, HDOP:0.960, VDOP:1.632, TDOP:1.939, GDOP:2.710, NSIG:0.011, ESIG:0.010
PN147,N 4669626.9217,E 592155.7109,EL489.6530, HSIG:0.015, VSIG:0.024, STATUS:FIXED, SATS:13, PDOP:1.574, HDOP:0.818, VDOP:1.344, TDOP:1.411, GDOP:2.113, NSIG:0.011, ESIG:0.010
PN148,N 4669640.6678,E 592157.2987,EL491.1425, HSIG:0.015, VSIG:0.024, STATUS:FIXED, SATS:11, PDOP:1.990, HDOP:1.232, VDOP:1.563, TDOP:1.891, GDOP:2.745, NSIG:0.011, ESIG:0.010
PN149,N 4669661.8294,E 592154.6002,EL490.7096, HSIG:0.015, VSIG:0.024, STATUS:FIXED, SATS:11, PDOP:1.847, HDOP:0.991, VDOP:1.558, TDOP:1.667, GDOP:2.488, NSIG:0.011, ESIG:0.010
PN150,N 4669674.1930,E 592152.6883,EL491.0449, HSIG:0.015, VSIG:0.025, STATUS:FIXED, SATS:12, PDOP:1.805, HDOP:0.909, VDOP:1.559, TDOP:1.618, GDOP:2.424, NSIG:0.011, ESIG:0.010
PN151,N 4669691.9324,E 592147.8450,EL490.8014, HSIG:0.015, VSIG:0.026, STATUS:FIXED, SATS:12, PDOP:1.806, HDOP:0.909, VDOP:1.560, TDOP:1.620, GDOP:2.426, NSIG:0.011, ESIG:0.010
PN152,N 4669703.9598,E 592144.6152,EL490.4855, HSIG:0.017, VSIG:0.029, STATUS:FIXED, SATS:9, PDOP:2.550, HDOP:1.047, VDOP:2.325, TDOP:2.590, GDOP:3.634, NSIG:0.012, ESIG:0.011
PN153,N 4669715.6606,E 592144.5381,EL490.5539, HSIG:0.023, VSIG:0.049, STATUS:FIXED, SATS:7, PDOP:4.380, HDOP:1.438, VDOP:4.137, TDOP:4.486, GDOP:6.270, NSIG:0.018, ESIG:0.015
PN154,N 4669727.4414,E 592147.1471,EL490.9488, HSIG:0.015, VSIG:0.026, STATUS:FIXED, SATS:11, PDOP:1.868, HDOP:0.933, VDOP:1.619, TDOP:1.687, GDOP:2.517, NSIG:0.011, ESIG:0.010
PN155,N 4669747.2466,E 592153.9696,EL491.8483, HSIG:0.013, VSIG:0.022, STATUS:FIXED, SATS:11, PDOP:1.976, HDOP:1.225, VDOP:1.551, TDOP:1.877, GDOP:2.725, NSIG:0.010, ESIG:0.009
PN156,N 4669762.5405,E 592158.6115,EL492.3375, HSIG:0.012, VSIG:0.021, STATUS:FIXED, SATS:10, PDOP:1.957, HDOP:0.984, VDOP:1.692, TDOP:1.924, GDOP:2.744, NSIG:0.009, ESIG:0.008
PN157,N 4669629.3334,E 592151.9261,EL489.5737, HSIG:0.013, VSIG:0.022, STATUS:FIXED, SATS:11, PDOP:1.838, HDOP:0.878, VDOP:1.615, TDOP:1.805, GDOP:2.576, NSIG:0.009, ESIG:0.008
PN158,N 4669616.5039,E 592147.6898,EL489.4851, HSIG:0.012, VSIG:0.021, STATUS:FIXED, SATS:10, PDOP:1.898, HDOP:0.968, VDOP:1.633, TDOP:1.949, GDOP:2.720, NSIG:0.009, ESIG:0.008
PN159,N 4669601.9912,E 592141.3549,EL489.3165, HSIG:0.012, VSIG:0.021, STATUS:FIXED, SATS:12, PDOP:1.754, HDOP:0.837, VDOP:1.542, TDOP:1.717, GDOP:2.455, NSIG:0.009, ESIG:0.008
PN160,N 4669606.2288,E 592146.5173,EL489.4634, HSIG:0.014, VSIG:0.025, STATUS:FIXED, SATS:10, PDOP:2.300, HDOP:0.952, VDOP:2.093, TDOP:2.293, GDOP:3.248, NSIG:0.011, ESIG:0.010
PN161,N 4669614.7627,E 592151.1072,EL489.6599, HSIG:0.014, VSIG:0.024, STATUS:FIXED, SATS:12, PDOP:1.620, HDOP:0.901, VDOP:1.346, TDOP:1.503, GDOP:2.210, NSIG:0.011, ESIG:0.009
PN162,N 4669623.9648,E 592152.6469,EL489.3830, HSIG:0.058, VSIG:0.107, STATUS:FIXED, SATS:11, PDOP:2.185, HDOP:1.171, VDOP:1.845, TDOP:1.946, GDOP:2.926, NSIG:0.029, ESIG:0.050

ГЕО КАЕВСКИ ДООЕЛ Скопје
ул. "Томе Арсовски" бр. 49, лок. 19
тел. 02/614 2 909, 078/ 852842
mail: geokaevski@t.mk

PN163,N 4669585.8917,E 592135.4007,EL489.2304, HSIG:0.014, VSIG:0.023, STATUS:FIXED, SATS:12, PDOP:1.820, HDOP:0.913, VDOP:1.574, TDOP:1.640, GDOP:2.450, NSIG:0.010, ESIG:0.009
PN164,N 4669567.1102,E 592127.1980,EL489.4647, HSIG:0.073, VSIG:0.046, STATUS:FIXED, SATS:9, PDOP:2.354, HDOP:1.059, VDOP:2.102, TDOP:2.360, GDOP:3.333, NSIG:0.070, ESIG:0.019
PN165,N 4669556.3241,E 592122.4324,EL489.5113, HSIG:0.016, VSIG:0.027, STATUS:FIXED, SATS:11, PDOP:2.190, HDOP:1.171, VDOP:1.850, TDOP:1.952, GDOP:2.934, NSIG:0.012, ESIG:0.011
PN166,N 4669543.8743,E 592119.9648,EL490.2369, HSIG:0.045, VSIG:0.051, STATUS:FIXED, SATS:7, PDOP:3.172, HDOP:1.856, VDOP:2.572, TDOP:3.010, GDOP:4.373, NSIG:0.037, ESIG:0.026
PN167,N 4669540.8628,E 592125.5768,EL489.8221, HSIG:0.024, VSIG:0.040, STATUS:FIXED, SATS:11, PDOP:1.786, HDOP:0.972, VDOP:1.498, TDOP:1.569, GDOP:2.378, NSIG:0.017, ESIG:0.018
PN168,N 4669554.4765,E 592131.4854,EL489.4459, HSIG:0.039, VSIG:0.042, STATUS:FIXED, SATS:9, PDOP:2.265, HDOP:1.666, VDOP:1.534, TDOP:1.829, GDOP:2.911, NSIG:0.034, ESIG:0.018
PN169,N 4669566.7401,E 592134.4879,EL489.3631, HSIG:0.028, VSIG:0.038, STATUS:FIXED, SATS:10, PDOP:1.882, HDOP:1.108, VDOP:1.522, TDOP:1.580, GDOP:2.458, NSIG:0.022, ESIG:0.017
PN170,N 4669530.7786,E 592120.8476,EL490.0672, HSIG:0.021, VSIG:0.037, STATUS:FIXED, SATS:11, PDOP:1.823, HDOP:0.983, VDOP:1.535, TDOP:1.522, GDOP:2.375, NSIG:0.016, ESIG:0.014
PN171,N 4669428.7033,E 592094.9948,EL497.5638, HSIG:0.017, VSIG:0.029, STATUS:FIXED, SATS:13, PDOP:1.687, HDOP:0.872, VDOP:1.444, TDOP:1.452, GDOP:2.226, NSIG:0.012, ESIG:0.011
PN172,N 4669392.9438,E 592080.7956,EL501.1038, HSIG:0.019, VSIG:0.031, STATUS:FIXED, SATS:11, PDOP:1.814, HDOP:1.050, VDOP:1.479, TDOP:1.503, GDOP:2.356, NSIG:0.014, ESIG:0.012
PN173,N 4669391.4028,E 592082.5968,EL501.0721, HSIG:0.024, VSIG:0.040, STATUS:FIXED, SATS:11, PDOP:1.786, HDOP:0.972, VDOP:1.498, TDOP:1.569, GDOP:2.378, NSIG:0.017, ESIG:0.018
PN174,N 4669428.3965,E 592097.4554,EL497.3259, HSIG:0.039, VSIG:0.042, STATUS:FIXED, SATS:9, PDOP:2.265, HDOP:1.666, VDOP:1.534, TDOP:1.829, GDOP:2.911, NSIG:0.034, ESIG:0.018
PN175,N 4669797.8101,E 592090.0679,EL489.6731, HSIG:0.028, VSIG:0.038, STATUS:FIXED, SATS:10, PDOP:1.882, HDOP:1.108, VDOP:1.522, TDOP:1.580, GDOP:2.458, NSIG:0.022, ESIG:0.017
PN176,N 4669813.3586,E 592084.3376,EL489.4272, HSIG:0.021, VSIG:0.037, STATUS:FIXED, SATS:11, PDOP:1.823, HDOP:0.983, VDOP:1.535, TDOP:1.522, GDOP:2.375, NSIG:0.016, ESIG:0.014
PN177,N 4669753.4733,E 592083.2448,EL489.9938, HSIG:0.017, VSIG:0.029, STATUS:FIXED, SATS:13, PDOP:1.687, HDOP:0.872, VDOP:1.444, TDOP:1.452, GDOP:2.226, NSIG:0.012, ESIG:0.011
PN178,N 4669515.8338,E 592141.8656,EL488.9538, HSIG:0.019, VSIG:0.031, STATUS:FIXED, SATS:11, PDOP:1.814, HDOP:1.050, VDOP:1.479, TDOP:1.503, GDOP:2.356, NSIG:0.014, ESIG:0.012

Составил:

Стојановски Даниел дипл.геод.инж.

MakEdit

4/28/2022 9:09:21 AM

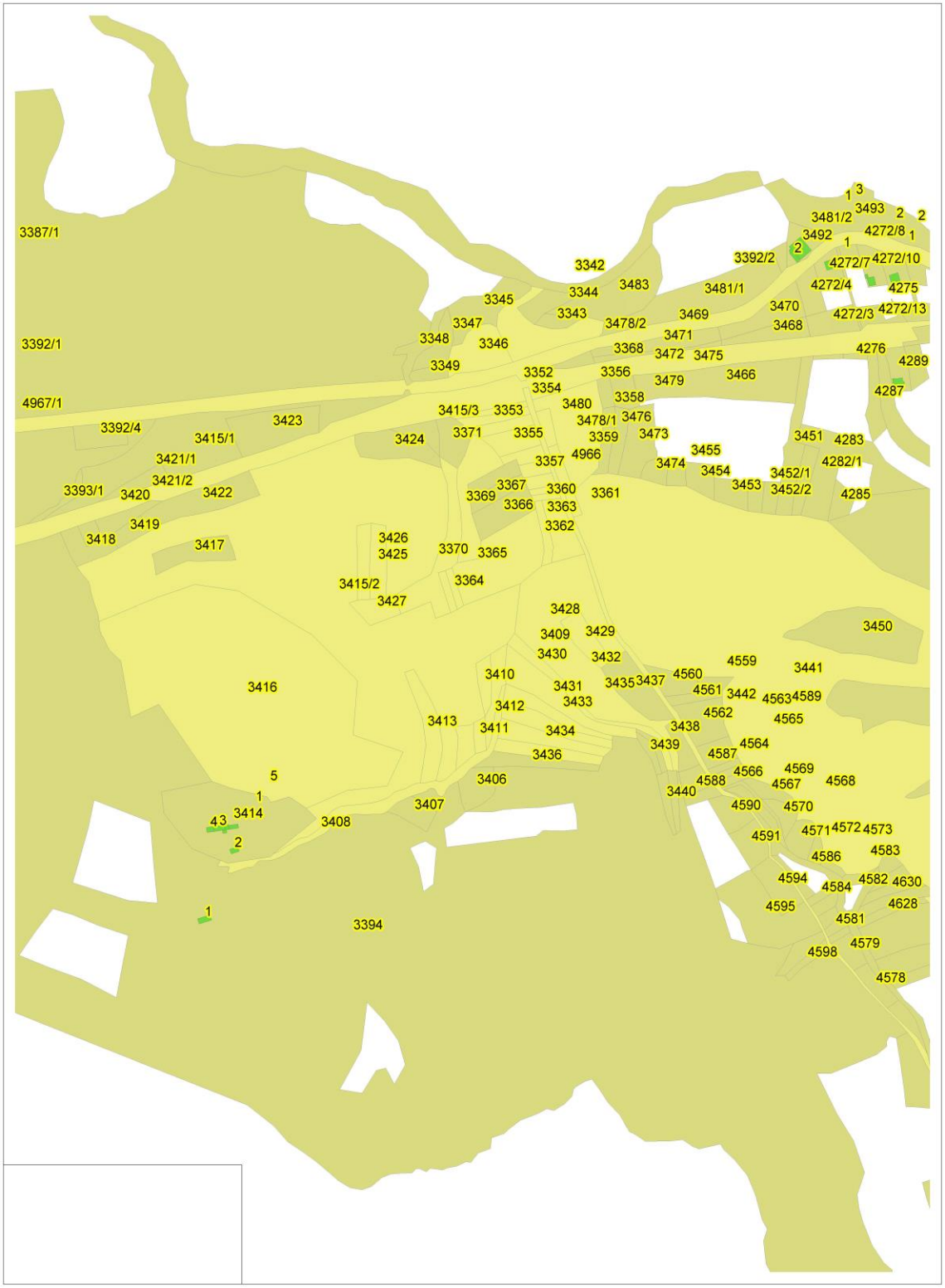

Printed with MakEdit

Одделение за катастар на недвижности Крива паланка

РЕПУБЛИКА СЕВЕРНА МАКЕДОНИЈА
АГЕНЦИЈА ЗА КАТАСТАР НА НЕДВИЖНОСТИ
1109-292/2022 од 28.04.2022 08:37:02

1109-292/2022

КООРДИНАТИ НА ТОЧКИ ОД ГЕОДЕТСКАТА РЕФЕРЕНТНА МРЕЖА

ОДДЕЛЕНИЕ : КРИВА ПАЛАНКА **К.О : РАНКОВЦЕ** **ПАРЦЕЛА : 3363**

Ознака (тип) на геодетска точка	Y	X	H
KP_TR_407	7591726.180	4669422.980	570.69

Овластено лице

М.П. **Мери Каевска**

(име, презиме и потпис)

страна 1 од 1

www.katastar.gov.mk

РЕПУБЛИКА СЕВЕРНА МАКЕДОНИЈА
АГЕНЦИЈА ЗА КАТАСТАР НА НЕДВИЖНОСТИ
1109-292/2022 од 28.04.2022 08:37:02

Приемен штембил
1109-292/2022

Б А Р А Њ Е

за издавање на податоци од ГКИСКО РАНКОВЦЕ
Од ГЕО КАЕВСКИ ДООЕЛ СКОПЈЕ, 6738931.
УЛ.ТОМЕ АРСОВСКИ 49, ___.

Барам да ми се издадат следните податоци:

1. Имотен лист број: _____ за КП број: _____, КО: _____.
2. Имотен лист за инфраструктурен објект број: _____.
3. Извод од катастарски план за КП број: _____, КО: _____.
4. Извод од катастарски план со координати за КП број: _____, КО: _____.
5. Извод од план за инфраструктурни објекти број: _____.
6. Уверение за историски преглед на извршените запишувања за КП број: _____.
7. Уверение за историски преглед на извршените запишувања за инфраструктурен објект број: _____
8. Уверение за историски преглед на извршените запишувања за КП број: _____, број на зграда_____,влез_____,кат_____,посебен дел од згради (стан/деловна просторија)_____, КО_____
9. Лист за предбележување на градба број: _____ на КП број: _____, КО _____.
10. Лист за предб. на инфраст. објект број: _____ на КП број: _____, КО _____.
11. Евидентен лист за згради и другио бјекти број: _____, КО: _____.
12. Евидентен лист за инфраструктурен објект број: _____.
13. Лист за времени објекти број: _____, КО _____.
14. Пописен лист со незапишани права број: _____, КО: _____.
15. Координати на точка од геодетската референтна мрежа на КП број: 3363, КО: КРИВА ПАЛАНКА - РАНКОВЦЕ
16. Координати на детална точка _____, КП: _____.
17. Фотокопија од етажна скица _____.
18. Уверение за канцелариска идентификација за КП број: _____од КЗ/КН, КО_____.
19. Уверение дека лицето не е запишано како носител на право во КН.
20. Список индикации за КП број: _____, КО: _____.
21. Список на катастарски парцели низ кои поминуваа инфраструктурен објект бр. _____.
22. Други податоци: КП: _____.

* Податоците за ЕМБГ/ЕМБС на лицата запишани во ГКИС, се пополнуваат доколку подносител на барањето е лично запишаниот носител или од него ополномоштено лице

Подносител на барањето

Дата 28.04.2022

ГЕО КАЕВСКИ ДООЕЛ СКОПЈЕ

_____
(име,презиме и потпис)

www.katastar.gov.mk

Плаќањето е успешно завршено

Број на извршената трансакција: 4990754

Датум на валута
28.04.2022

Назив на налогодавач:
Мери Каевска
Томе Арсовски бр. 49/19

Назив на налогопримач:
НРБМ
Буџет на РМ

Трансакциска сметка на

Трансакциска сметка на
100-0000000-630-95

Банка на налогодавач:

Банка на налогопримач:
AKN 5

Даночен број или ЕМБС:
6738931

Износ:
МКД 101

Повикување на број:

Уплатна сметка:

Цел на плаќање:
Координати од геодетска мрежа

Сметка на буџетски корисник:
2100100450-787-11

Приходна шифра и програма:
724116-20
☐ преку МИПС

Потпис:

Датум на уплата:
28.04.2022

Место на плаќање:
Интернет Casys cPay

Налог ПП50

ВКУПНО ЗА ПРИЈАВА	99
АДМИНИСТРАТИВНА ТАКСА	0
ПРОВИЗИЈА	2
ВКУПНО ЗА НАПЛАТА	**101**

www.katastar.gov.mk

РЕПУБЛИКА СЕВЕРНА МАКЕДОНИЈА
АГЕНЦИЈА ЗА КАТАСТАР НА НЕДВИЖНОСТИ
1109-291/2022 од 28.04.2022 08:32:20

Приемен штембил
1109-291/2022

Б А Р А Њ Е

за издавање на податоци од ГКИСКО РАНКОВЦЕ
Од ГЕО КАЕВСКИ ДООЕЛ СКОПЈЕ, 6738931.
УЛ.ТОМЕ АРСОВСКИ 49, ___.

Барам да ми се издадат следните податоци:

1. Имотен лист број: _____ за КП број: _____, КО: _____.
2. Имотен лист за инфраструктурен објект број: _____.
3. Извод од катастарски план за КП број: _____, КО: _____.
4. Извод од катастарски план со координати за КП број: _____, КО: _____.
5. Извод од план за инфраструктурни објекти број: _____.
6. Уверение за историски преглед на извршените запишувања за КП број: _____.
7. Уверение за историски преглед на извршените запишувања за инфраструктурен објект број: _____
8. Уверение за историски преглед на извршените запишувања за КП број: _____, број на зграда_____,влез_____,кат_____,посебен дел од згради (стан/деловна просторија)_____, КО_____
9. Лист за предбележување на градба број: _____ на КП број: _____, КО _____.
10. Лист за предб. на инфраст. објект број: _____ на КП број: _____, КО _____.
11. Евидентен лист за згради и другио бјекти број: _____, КО: _____.
12. Евидентен лист за инфраструктурен објект број: _____.
13. Лист за времени објекти број: _____, КО _____.
14. Пописен лист со незапишани права број: _____, КО: _____.
15. Координати на точка од геодетската референтна мрежа на КП број: _____, КО: _____.
16. Координати на детална точка _____, КП: _____.
17. Фотокопија од етажна скица _____.
18. Уверение за канцелариска идентификација за КП број: _____од КЗ/КН, КО_____.
19. Уверение дека лицето не е запишано како носител на право во КН.
20. Список индикации за КП број: _____, КО: _____.
21. Список на катастарски парцели низ кои поминуваа инфраструктурен објект бр. _____.
22. Други податоци: КП: 3363.

* Податоците за ЕМБГ/ЕМБС на лицата запишани во ГКИС, се пополнуваат доколку подносител на барањето е лично запишаниот носител или од него ополномоштено лице

Подносител на барањето

Дата 28.04.2022

ГЕО КАЕВСКИ ДООЕЛ СКОПЈЕ

_____
(име,презиме и потпис)

www.katastar.gov.mk страна 1 од 1

Плаќањето е успешно завршено

Број на извршената трансакција: 4990740

Датум на валута
28.04.2022

Назив на налогодавач:
Мери Каевска
Томе Арсовски бр. 49/19

Назив на налогопримач:
НРБМ
Буџет на РМ

Трансакциска сметка на

Трансакциска сметка на
100-0000000-630-95

Банка на налогодавач:

Банка на налогопримач:
AKN 5

Даночен број или ЕМБС:
6738931

Износ:
МКД 3484

Повикување на број:

Уплатна сметка:

Цел на плаќање:
Издавање на податоци во дигитална форма

Сметка на буџетски корисник:
2100100450-787-11

Приходна шифра и програма:
724116-20
☐ преку МИПС

Потпис:

Датум на уплата:
28.04.2022

Место на плаќање:
Интернет Casys cPay

Налог ПП50

ВКУПНО ЗА ПРИЈАВА	3312
АДМИНИСТРАТИВНА ТАКСА	0
ПРОВИЗИЈА	72
ЗАВЕРКА НА ГЕОДЕТСКИ ЕЛАБОРАТ	100.00
ВКУПНО ЗА НАПЛАТА	**3484**

Одделение за катастар на недвижности Крива паланка

РЕПУБЛИКА СЕВЕРНА МАКЕДОНИЈА
АГЕНЦИЈА ЗА КАТАСТАР НА НЕДВИЖНОСТИ
1110-32/2022 од 28.04.2022 09:57:30

Податоци за сертификатот на АКН на Р. Македонија
Издаден на: ELEKTRONSKI ShALTER
Издавач: Makedonski Telekom CA
Сериски број: 5f 25 9d ae
Валиден до: 16.08.2023
Датум и час на потпишување: 28.04.2022 во 10:15:39
Документот е дигитално потпишан и е правно валиден

1110-32/2022

И З В Е С Т У В А Њ Е

за електронска заверка на геодетски елаборат

Извршена е електронска заверка на геодетскиот елаборат за Геодетски елаборат за ажурирана геодетска подлога, изработен од: ГЕО КАЕВСКИ ДООЕЛ СКОПЈЕ, заведена под број: 178/3-2022 од 28.04.2022 година.
Со заверката се потврдува дека при изработката на геодетскиот елаборат се користени податоци од Геодетско - катастарскиот информационен систем.
Геодетскиот елаборат е доставен во електронска форма преку Е- шалтерот на Агенцијата за катастар на недвижности, на 28.04.2022 09:57:30 часот.

Службено лице

М.П. **ГЕО КАЕВСКИ ДООЕЛ СКОПЈЕ**

(име и презиме, потпис)

www.katastar.gov.mk

Република Северна Македонија
Министерство за животна средина и просторно планирање

Republika e Maqedonisë së Veriut
Ministria e Mjedisit Jetësor dhe Planifikimit Hapësinor

СЕКТОР ЗА ПРОСТОРНО ПЛАНИРАЊЕ

Арх.бр. УП1-15 1148/2022
Дата 17-06-2022

Врз основа на член 88 од Законот за општа управна постапка ("Службен весник на Република Македонија" бр. 124/15 и 76/20), а во врска со член 4, став 3 од Законот за спроведување на Просторниот план на Република Македонија ("Службен весник на Република Македонија" бр.39/04) и член 42 став 9 од Законот за урбанистичко планирање ("Службен весник на Република Северна Македонија" бр. 32/20), министерот за животна средина и просторно планирање, го донесе следното:

РЕШЕНИЕ
за Услови за планирање на просторот

1. Со ова Решение на **Министерство за транспорт и врслки** се издаваат **Услови за планирање на просторот за изградба на локална станица за управување со отпад – претоварна станица на дел од КП 3415/2 и дел од КП 3428, КО Ранковце, Општина Ранковце.**

Вкупната површина на предметниот опфат изнесува 1,54 ha.

Видот на планската документација да се усогласи со Законот за урбанистичко планирање и Правилникот за урбанистичко планирање.

Условите за планирање на просторот треба да представуваат влезни параметри и насоки при планирањето на просторот и поставување на планските концепции и решенија по сите области релевантни за планирањето на просторот во соодветниот плански документ, во согладсност со Просторниот план на Република Македонија.

2. Условите за планирање на просторот од точка 1 на ова Решение, изработени од Агенцијата за планирање на просторот со тех.бр. **Y25722** се составен дел на Решението.

Министерство за животна средина и просторно планирање на Република Северна Македонија
Плоштад „Пресвета Богородица" бр. 3, Скопје
Република Северна Македонија

Ministria e Mjedisit Jetësor dhe Planifikimit hapësinor e Republikës së Maqedonisë së Veriut
Bul. "Presveta Bogorodica" nr. 3, Shkup
Republika e Maqedonisë së Veriut

+389 2 3251 403
www.moepp.gov.mk

Република Северна Македонија
Министерство за животна средина и просторно планирање

Republika e Maqedonisë së Veriut
Ministria e Mjedisit Jetësor dhe Planifikimit Hapësinor

СЕКТОР ЗА ПРОСТОРНО ПЛАНИРАЊЕ

3. Услови за планирање на просторот за изградба на локална станица за управување со отпад – претоварна станица на дел од КП 3415/2 и дел од КП 3428, КО Ранковце, Општина Ранковце, содржат општи и посебни одредби, насоки и решенија со обврзувачка активност од планската документација од повисоко ниво и графички прилози кои претставуваат Извод од планот.

4. При изработка на планската документација локациите за сите содржини треба да се бараат исклучиво на површини од послаби бонитетни класи. Приоритет е заштита на земјоделското земјиште, а особено стриктно ограничување на трансформацијата на земјиштето од I-IV бонитетна класа за неземјоделско користење, како и зачувување на квалитетот и природната плодност на земјиштето.

5. Со цел да се обезбеди заштита и унапредување на животната средина при изработка на предметната документација за изградба на локална станица за управување со отпад – претоварна станица на дел од КП 3415/2 и дел од КП 3428, КО Ранковце, Општина Ранковце, потребно е да се почитуваат одредбите пропишани во Законот за животна средина ("Сл.весник на РМ" бр. 53/05, 81/05, 24/07, 159/08, 83/09, 48/10, 124/10, 51/11, 123/12, 93/13, 187/13, 42/14, 44/15, 129/15, 192/15, 39/16 и 99/18) како и подзаконските акти донесени врз основа на истиот.

6. Органот кој го подготвува планскиот документ е должен да донесе Одлука за спроведување или Одлука за не спроведување на стратегиска оцена во која се образложени причините за спроведувањето, односно не спроведувањето согласно со критериумите врз основа на кои се определува дали еден плански документ би можел да има значително влијание врз животната средина и врз здравјето на луѓето.

При донесувањето на Одлука за спроведување или Одлука за не спроведување на стратегиска оцена за предметната документација за изградба на локална станица за управување со отпад – претоварна станица на дел од КП 3415/2 и дел од КП 3428, КО Ранковце, Општина Ранковце, задолжително да се земат во предвид насоките за потреба од спроведување на Стратегиска оцена на влијанието врз животната средина, како и забелешките и заклучоците од секторските области опфатени со Просторниот план на Република Македонија.

Министерство за животна средина и просторно планирање
на Република Северна Македонија
Плоштад „Пресвета Богородица" бр. 3, Скопје
Република Северна Македонија

Ministria e Mjedisit Jetësor dhe Planifikimit
hapësinor e Republikës së Maqedonisë së Veriut
Bul. "Presveta Bogorodica" nr. 3, Shkup
Republika e Maqedonisë së Veriut

+389 2 3251 403
www.moepp.gov.mk

Република Северна Македонија
Министерство за животна средина и просторно планирање

Republika e Maqedonisë së Veriut
Ministria e Mjedisit Jetësor dhe Planifikimit Hapësinor

СЕКТОР ЗА ПРОСТОРНО ПЛАНИРАЊЕ

ОБРАЗЛОЖЕНИЕ

Министерство за транспорт и врски, врз основа на член 42 став 4 од Законот за урбанистичко планирање ("Службен весник на Република Северна Македонија" бр. 32/20), со постапка бр. 43481 од 27.05.2022 год. до Агенцијата за планирање на просторот, преку електронскиот систем е-урбанизам, достави барање за издавање на Услови за планирање на просторот за изградба на локална станица за управување со отпад – претоварна станица на дел од КП 3415/2 и дел од КП 3428, КО Ранковце, Општина Ранковце. Вкупната површина на предметниот опфат изнесува 1,54 ha.

Согласно член 42 став 8 од Законот за урбанистичко планирање ("Сл. весник на РСМ" бр. 32/20), Агенцијата за планирање на просторот ги изработи Условите за планирање на просторот за изградба на локална станица за управување со отпад – претоварна станица на дел од КП 3415/2 и дел од КП 3428, КО Ранковце, Општина Ранковце ги достави до Министерството за животна средина и просторно планирање под бр. **УП1-15 1148/2022 од 15.06.2022 година.**

Врз основа на горенаведеното, а согласно член 88 од Законот за општа управна постапка ("Сл. весник на РМ" бр. 124/15 и 76/20), Министерството за животна средина и просторно планирање го донесе ова Решение на Услови за планирање на просторот за изградба на локална станица за управување со отпад – претоварна станица на дел од КП 3415/2 и дел од КП 3428, КО Ранковце, Општина Ранковце и одлучи како во диспозитивот.

Упаство за правно средство: Против ова Решение засегнатата јавност и органот кој го подготвува планскиот документ може да изјави жалба во рок од 15 (петнаесет) дена од денот на приемот на ова Решение до Државната Комисија за одлучување во управна постапка и постапка од работен однос во втор степен.

ПО ОВЛАСТУВАЊЕ НА МИНИСТЕР
РАКОВОДИТЕЛ НА СЕКТОР
Plebi Rexhepi

Изготвил: Дајана Марковска Ристеска
Д. Марк

Одобрил: Соња Фурнаџиска
Д. Марк

Министерство за животна средина и просторно планирање
на Република Северна Македонија
Плоштад „Пресвета Богородица" бр. 3, Скопје
Република Северна Македонија

Ministria e Mjedisit Jetësor dhe Planifikimit hapësinor e Republikës së Maqedonisë së Veriut
Bul. "Presveta Bogorodica" nr. 3, Shkup
Republika e Maqedonisë së Veriut

+389 2 3251 403
www.moepp.gov.mk

АГЕНЦИЈА ЗА ПЛАНИРАЊЕ НА ПРОСТОРОТ

SPATIAL PLANNING AGENCY

УСЛОВИ ЗА ПЛАНИРАЊЕ НА ПРОСТОРОТ

за изградба на локална станица за управување со отпад – претоварна станица, на дел од КП 3415/2 и дел од КП 3428, КО Ранковце

ОПШТИНА РАНКОВЦЕ

КОИ ПРОИЗЛЕГУВААТ ОД ПРОСТОРНИОТ ПЛАН НА РЕПУБЛИКА МАКЕДОНИЈА

Тех. бр. Y25722

Скопје, јуни 2022

УСЛОВИ ЗА ПЛАНИРАЊЕ НА ПРОСТОРОТ

за изградба на локална станица за управување со отпад – претоварна станица, на дел од КП 3415/2 и дел од КП 3428, КО Ранковце

ОПШТИНА РАНКОВЦЕ

КОИ ПРОИЗЛЕГУВААТ ОД ПРОСТОРНИОТ ПЛАН НА РЕПУБЛИКА МАКЕДОНИЈА

Барател: Министерство за транспорт и врски

Тех.бр. Y25722

Раководител на задачата:
Зоран Цветановски, д.и.з.ж.с.

Zoran Cvetanovski

Digitally signed by Zoran Cvetanovski
DN: c=MK, 2.5.4.97=VATMK-4030005576521, o=AGENCIJA ZA PLANIRANJE NA PROSTOROT, ou=AGENCIJA ZA PLANIRANJE NA PROSTOROT4030005576521, given Name=Zoran, serialNumber=CRT36 14599, cn=Cvetanovski, c=Zoran Cvetanovski
Date: 2022.06.14 09:57:19 +02'00'

Координатор:
м-р Весна Мирчевска Димишковска, д.и.з.ж.с.

Vesna Mirchevska Dimishkovska

Digitally signed by Vesna Mirchevska Dimishkovska
DN: c=MK, 2.5.4.97=VATMK-4030005576521, o=AGENCIJA ZA PLANIRANJE NA PROSTOROT, ou=AGENCIJA ZA PLANIRANJE NA PROSTOROT4030005576521, given Name=Vesna, serialNumber=CRT36 14798, cn=Mirchevska Dimishkovska, c=Vesna Mirchevska Dimishkovska
Date: 2022.06.14 10:03:25 +02'00'

Помошник раководител на сектор за ИТ и инфраструктура:
м-р Соња Георгиева Депинова, д.г.и.

Sonja Georgieva Depinova

Digitally signed by Sonja Georgieva Depinova
DN: c=MK, ou=VAT - 4030005576521, 2.5.4.97=NTRMK-4067941, o=Agencija za planiranje na prostorot, serialNumber=1 83346, title=pomosnik rakovodheli na IT i infrastruktura, cn=Georgieva Depinova, given Name=Sonja, c=Sonja Georgieva Depinova
Date: 2022.06.14 10:56:21 +02'00'

Агенција за планирање на просторот

Директор

Andrijana Andreeva

Digitally signed by Andrijana Andreeva
Date: 2022.06.14 14:29:18 +02'00'

м-р Андријана Андреева, д.и.а

Скопје, јуни 2022

УСЛОВИ ЗА ПЛАНИРАЊЕ НА ПРОСТОРОТ

за изградба на локална станица за управување со отпад – претоварна станица, на дел од КП 3415/2 и дел од КП 3428, КО Ранковце

ОПШТИНА РАНКОВЦЕ

На седницата одржана на 11.06.2004 година, Собранието на Република Македонија, го донесе Просторниот план на Република Македонија како највисок, стратешки, долгорочен, интегрален и развоен документ, заради утврдување на рамномерен и одржлив просторен развој на државата, определување на намената, како и уредувањето и користењето на просторот.

Со Просторниот план се утврдуваат условите за хумано живеење и работа на граѓаните, рационалното управување со просторот и се обезбедуваат услови за спроведување на мерки и активности за заштита и унапредување на животната средина и природата, заштита од воени дејствија, природни и технолошки катастрофи.

Имајќи ја предвид важноста на Просторниот план, со донесувањето на Планот се донесе и Закон за спроведување на Просторниот план на Република Македонија ("Службен весник на Република Македонија" бр. 39/2004).

Со Законот се уредуваат условите начините и динамиката на спроведувањето на Просторниот план, како и правата и одговорностите на субјектите во спроведувањето на Планот.

Законот за спроведување на Просторниот план на Република Македонија, се заснова врз следните основни начела:

- јавен интерес на Просторниот план на Република Македонија;
- единствен систем во планирањето на просторот;
- јавност во спроведувањето на Просторниот план;
- стратешкиот карактер на просторниот развој на државата;
- следење на состојбите во просторот;
- усогласување на стратешките документи на државата и сите зафати и интервенции во просторот;
- **координација на Просторниот план на Република Македонија, со другите просторни и урбанистички планови и другата документација за планирање и уредување на просторот**, како и со субјектите за вршење на стручни работи во спроведувањето на Планот.

Спроведувањето на Планот подразбира задолжително усогласување на соодветните стратегии, основи, други развојни програми и сите видови на планови од пониско ниво, со Просторниот план.

Според член 4 од овој Закон, Просторниот план, се спроведува со изготвување и донесување на просторни планови на региони, просторни планови на подрачја од посебен интерес, просторен план на општина, на општините во градот Скопје и на Градот Скопје, како и со **урбанистички планови за населените**

места и друга документација за планирање и уредување на просторот, предвидена со закон.

За изработка и донесување на плановите од став 2 на овој член, Министерството надлежно за работите на просторното планирање, издава **Решение за Услови за планирање на просторот.**

Условите за планирање на просторот, според овој Закон, содржат општи и посебни одредби, насоки и решенија од планската документација од повисоко ниво и графички прилог или прилози кои ги прикажуваат решенијата на Планот.

Во конкретниот случај, **Условите за планирање на просторот се наменети за изградба на локална станица за управување со отпад – претоварна станица, на дел од КП 3415/2 и дел од КП 3428, КО Ранковце, Општина Ранковце. Површината на предметниот опфат изнесува 1,54 ha**.

Видот на планската документација да се усогласи со Законот за урбанистичко планирање и Правилникот за урбанистичко планирање.

Условите за планирање треба да претставуваат влезни параметри и насоки при планирањето на просторот на населбата и поставување на планските концепции и решенија по сите области релевантни за планирањето на просторот, обработени во согласност со **Просторниот план на Република Македонија.**

Основни определби на Просторниот план на Република Македонија

Основната **стратешка определба** на Просторниот план на Републиката е остварување на повисок степен на вкупната функционална интегрираност на просторот на државата, како и **обезбедување услови за значително поголема инфраструктурна и економска интеграција со соседните и останатите европски земји.**

Остварувањето на повисок степен на интегрираност на просторот на Републиката подразбира **намалување на регионалните диспропорции**, односно квалитативни промени во просторната, економската и социјалната структура. Во инвестиционите одлуки, стриктно се почитуваат локациоиите, техно-економските и критериумите за заштита на животната средина, кои се усвоени на национално ниво. Една од основните цели на Просторниот план се однесува на штедење, рационално користење и заштита на природните ресурси, искористување на погодностите за производство **и лоцирање на активности на простори врзани со местото на одгледување или искористување**.

Меѓу приоритетните определби на Просторниот план е **заштитата на земјодел-ското земјиште, а особено стриктното ограничување на трансформацијата на земјиштето од I - IV бонитетна класа за неземјоделско користење, како и зачувување на квалитетот и природната плодност на земјиштето.**

Во напорите за унапредување на квалитетот на живеењето во Републиката, посебно тежиште се става на **унапредувањето и заштитата на животната средина.** Состојбата на животната средина и еколошките барања се битен фактор на ограничување во планирањето на активностите, заради што е неопходна процена на влијанијата врз животната средина. Посебно значење имаат заштитата и промоцијата на вредните природни богатства и поголемите подрачја со посебна намена и со природни вредности, важни за биодиверзитетот и квалитетот на животната средина, како и заштитата и промоцијата, или соодветниот третман на културното богатство согласно со неговата културолошка и цивилизациска важност и значење.

Местоположба на локацијата и ружа на ветрови

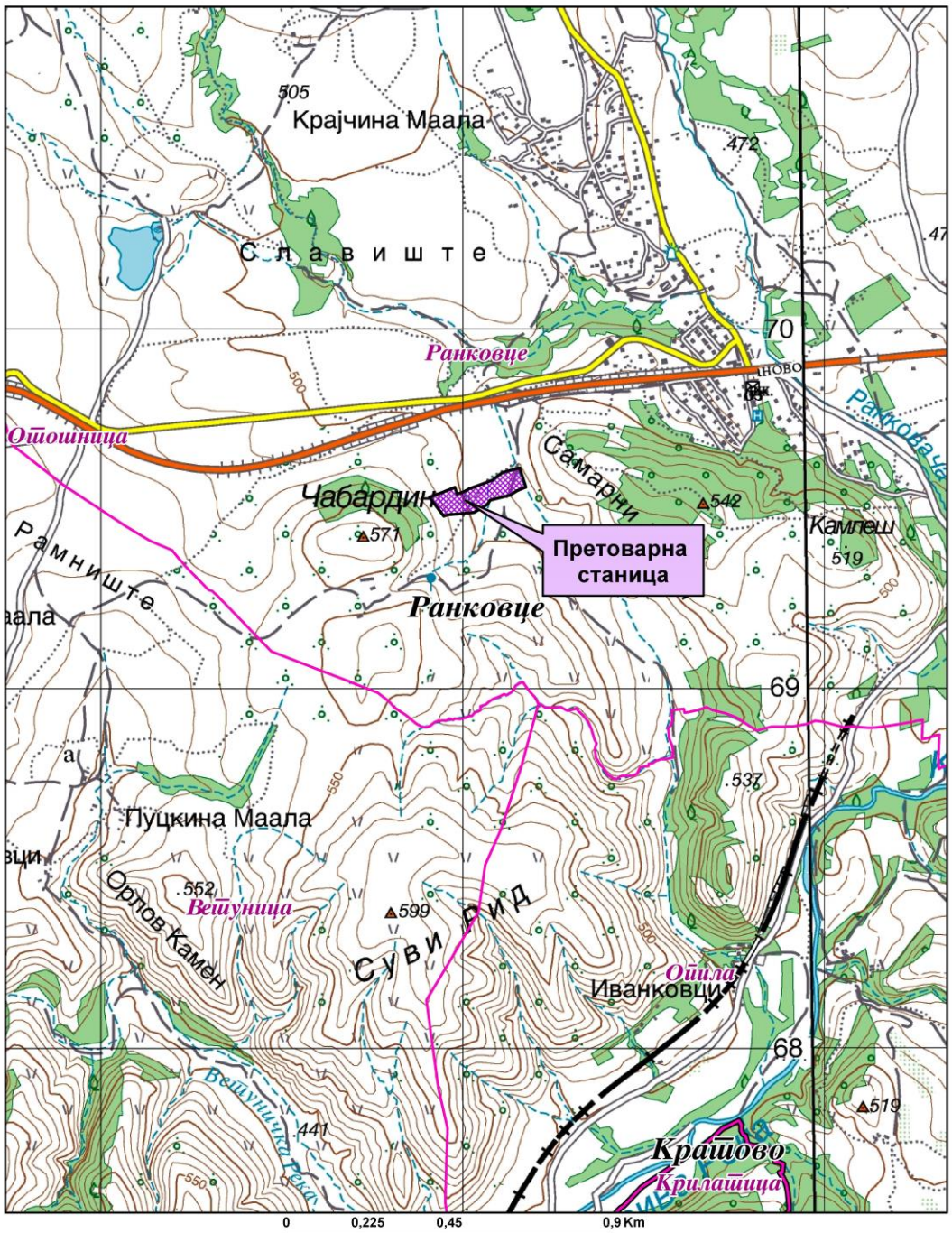

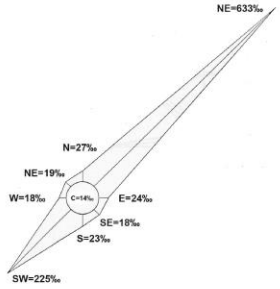

Општинска граница

Катастарска граница

Природни и климатски карактеристики

Природните карактеристики на едно подрачје претставуваат збир на вредности и обележја создадени од природата а без учество и влијание на човекот. Тие ги опфаќаат: географската и геопрометната положба на подрачјето, рељефните карактеристики, геолошки, педолошки, хидрографски, сеизмички, климатски и др.

Геолошки и инженерско - геолошки карактеристики

Геолошкото минато на Осоговијата, почнувајќи од палеозоикот па се до дилувиумот таа била опфаќана со хоризонтални и вертикални тектонски движења кои ја набрчкувале, издигале и раздробувале. Тие движења предизвикале раседи и вулкани, низ кои се излила магма.

Осоговијата е составена од разновидни карпи. Во нивниот состав учествуваат архајски и палеозојски шкрилци, постари и помлади еруптивни карпи, палеогени и неогени седиментии дилувијални и алувијални творби.

Еруптивните карпи содржат значително количество на разновидни руди, а соодветен процент на руди содржат и кристалести шкрилци.

Теренот на кој лежи предметната локација е од алувијални и делувијални седименти, слабо консолидиран терен Алувијалната рамнина на Крива Река настанала од акумулативната работа на реката и нејзините притоки.

Клима

Просторот е под непосредно влијание на умерено-континентална клима, што се должи на географската диспозиција и на извесни влијанија кои навлегуваат од Егејот преку Крива Река. Просечна годишна температура изнесува 10.0°C и годишна амплитуда од 20,4°C. (апсолутен мин. - 20,6°C, апсолутен макс. 37,3°C). Во текот на годината најтопол месец е јули со просечната вредност на температура од 19,8°C, а најстуден месец е јануари со просечна вредност од - 0,6°C. Може да се констатира дека климата во регионот се одликува со умерено ладна зима, умерено топло лето, свежа пролет и релативно топла есен.

Просечна годишна количина на врнежи изнесува 624,5mm, најврнежлив е месец мај со 72,7 mm просечен број на снежни денови е 31, а максимална снежна покривка достига 55 sm.

Воздушните струења се чести и интезивни од североисток (633‰) и југозапад (225‰). Просечна годишна брзина на воздушните струења изнесува 2,9 m/s со максимална регистрирана брзина од 19,0 m/s. Се јавува преку целата година, со најголема зачестеност од јули до октомври.

Северниот и јужниот ветер се со мала зачестеност од 27‰, односно 23‰, со просечна годишна брзина од 2,7m/s, односно 5,4m/s.

Источниот е со зачестеност од 24‰, а западниот со зачестеност од 18‰.

Поради големата зачестеност на ветровите во оваа подрачје, маглата е ретка појава. Просечно годишно се регистрираат 13 денови со магла, и тоа главно од ноември до март, а некои години се јавува од септември до мај.

Број на сончеви саати во околината изнесуваат над 2300 часа. Просечен број на ведри денови е 78 дена, облачни 186 и тмурни 101 ден. Просечна годишна влажност на воздухот е 68%.

Економски основи на просторниот развој

Концептот на планиран развој и просторна разместеност на производните и услужни дејности во Просторниот план на Република Македонија се темели на дефинираните цели на економскиот развој во "Националната стратегија на економскиот развој", определбите за рационално користење на потенцијалите и погодностите на развојот, поставеноста на системот на населби, како и политиката за порамномерна и порационална просторна организација на економските дејности.

Според економската структура, фазата од развојот во која се наоѓа економијата, степенот на расположивоста на факторите, економските состојби и економската позиција на Република Македонија во светот, идниот развој на македонската економија е детерминиран од насоките и комбинацијата на инвестициите со другите развојни фактори во Државата.

Концепцијата на просторната организација на производните и услужни дејности поаѓајќи од објективните фактори, пазарните услови, доминацијата на приватната сопственост во економскиот систем и одлуките на државните и локалните органи, се остварува како комбинација на концентрацијата на стопанството на одделни места и дисперзија во просторот кои се комплементарни приоди во развојот и просторната разместеност на економските дејности.

Со разместувањето на производните и услужни дејности и со агломерирањето на населението во просторот, се формираат центри-полови на развојот како што е Градот Крива Паланка со гравитационо влијание врз просторот за кој се наменети Условите за планирање.

Половите на развој ги формираат оските на развојот кои во минатото се формирале во зависност од географските карактеристики на просторот, а во денешно време позначајни станаа деловните односи, комуникациите, како и изградените инфраструктурни системи и стопански капацитети.

Со Просторниот план на Република Македонија дефинирани се пет оски на развој од кои релевантна за Општината на чиј простор се наоѓа локацијата за која се наменети Условите за планирање е "Северната" развојна оска која се формирала по Втората светска војна во северниот и западниот дел на државата и ги поврзува градовите: Струга- Охрид- Кичево- Гостивар- Тетово- Скопје- Куманово- Крива Паланка. Оваа оска продолжува на исток кон Ќустендил-Р Бугарија и на запад кон Елбасан-Р Албанија.

Развојните оски имаат значајна улога во просторната организација, а во прв ред за модернизација на патиштата, за изградбата на далекуводи, гасоводи итн., со што ќе се создадат предуслови за поттикнување на развојот на вкупната економија во Регионот и интегрален просторен развој на Државата.

При спроведувањето на стратегијата за организација и користење на просторот за производните и услужни дејности, решенијата во просторот треба да овозможат поголема атрактивност на просторот, **заштита на природните и**

создадени ресурси и богатства, сообраќајно и информатичко поврзување, **локациона флексибилност** и почитување на објективните фактори на развојот.

Развојот на инфраструктурните системи претставува значајна детерминанта на економскиот развој и разместеноста на производните и услужни дејности.

Изградбата на локална станица за управување со отпад – претоварна станица, КО Ранковце, Општина Ранковце, ќе биде во функција на подобрување на комуналните услови меѓудругото и за развој на производните и услужни дејности во локалната економија и согласно одредбите на Просторниот план на Република Македонија треба да биде поставена врз принципите и стандардите за заштита на животната средина и одржлив локален и национален развој.

Користење и заштита на земјоделско земјиште

Зачувувањето, заштитата и рационалното користење на земјоделското земјиште е основна планска определба и главен предуслов за ефикасно остварување на производните и другите функции на земјоделството, а конфликтните ситуации кои ќе произлегуваат од развојот на другите стопански и општествени активности ќе се решаваат врз основа на критериуми за глобална општествено-економска рационалност и оправданост со што ќе се постигнат следните зацртани цели:

- Запирање на тенденциите на прекумерна и стихијна пренамена на плодните површини во непродуктивни цели;
- Зголемување на продуктивната способност на земјоделското земјиште и подобрување на структурата на обработливите површини во функција на поголемо производство на храна;
- Привремено или трајно исклучување од процесот на производство на храна на терените каде концентрацијата на токсични материи од сообраќајни коридори во земјиштето, воздухот и водата се над дозволените норми;
- Рекултивирање и враќање на деградираното земјиште во земјоделска намена со мелиоративни и агротехнички зафати;
- Искористување на компаративните предности и погодности на одделни подрачја и стопанства за повисок степен на финализација и задоволување на потребите на преработувачките капацитети и нивна ориентација кон извоз;
- Обезбедување на материјални и други услови за дефинирање и реализација на програмата за реонизација на земјоделското производство поради рационално искористување на сите природни ресурси, човечки потенцијали и индустриско-преработувачки капацитети;
- Примена на мерки за одржлив развој, кои подразбираат: поголема употреба на природни ѓубрива, контролирана употреба на вештачки ѓубрива во склад со потребата на растенијата односно врз основа на стручни анализи, употреба на т.н еколошки ѓубрива, примената на т.н. систем капка по капка.

Согласно Просторниот план на Република Македонија просторот на Републиката е поделен во **6 земјоделско стопански реони и 54 микрореони. Предметната локација припаѓа на Источен реон со 8 микрореони.**

При изработка на планската документација, неопходно е воспоставување и почитување на ефикасна контрола на користењето и уредувањето на земјиштето и утврдување на нормите и стандарди за градба. Меѓу приоритетните определби на Просторниот план е заштитата на земјоделското земјиште, а особено стриктното ограничување на трансформацијата на земјиштето од I-IV бонитетна класа за неземјоделско користење, како и зачувување на квалитетот и природната плодност на земјиштето.

Пренамената на земјоделското земјиште се регулира со Законот за земјоделско земјиште. Доколку при изработка на урбанистичко планската документација се зафаќаат нови земјоделски површини, надлежниот орган за одобрување на планските програми веднаш по заверка на истите до Министерството за земјоделство, шумарство и водостопанство поднесува барање за согласност за трајна пренамена на земјоделско земјиште во градежно.

Водостопанство и водостопанска инфраструктура

Согласно Просторниот план на Република Македонија планирањето и реализирањето на активностите за подобрување на условите за живот треба да се во корелација со концептот за одржлив развој, кој подразбира рационално користење на природните и создадените добра. Одржливиот развој подразбира користење на добрата во мерка која дозволува нивна репродукција, усогласување на развојните стратегии и спречување на конфликти во сите области на живеење. Во развојот на водостопанството и водостопанската инфраструктура мора да се запази концептот на одржлив развој кој е насочен кон рационално користење на водата. Стратегијата за користење и развој на водостопанството е условена од фактот дека Републиката е сиромашна со вода. Колку водите во одреден простор може да се сметаат за „воден ресурс" зависи од можноста за нивно искористување, односно од можноста за реализирање на водостопански решенија со кои водите ќе се искористат за покривање на потребите на населението, земјоделството, индустријата и за заштитата на живиот свет.

Со Просторниот план на Република Македонија на територијата на Републиката дефинирани се 15 водостопански подрачја (ВП): „Полог", „Скопје", „Треска", „Пчиња", „Среден Вардар", „Горна Брегалница", „Средна и Долна Брегалница", „Пелагонија", „Средна и Долна Црна", „Долен Вардар", „Дојран", „Струмичко Радовишко", „Охридско - Струшко", „Преспа" и „Дебар". Оваа поделба овозможува пореално да се согледаат расположивите и потребните количини на вода за одреден регион.

Просторот на кој се предвидува изградба на локална станица за управување со отпад – претоварна станица, КО Ранковце, Општина Ранковце, се наоѓа се наоѓа во водостопанското подрачје „Пчиња" кое го опфаќа сливот на реката Пчиња од Македонско-Српската граница до вливот во реката Вардар.

Во Републиката се регистрирани вкупно 4.414 извори од кои со издашност над 100 l/s регистрирани се 58. Во ВП „Пчиња" регистрирани се 614 извори, но ни еден не е регистриран како извор со значајна издашност.

Друг значаен ресурс на води се подземните води чија издашност зависи од климатските, морфолошките и хидрогеолошките карактеристики на просторот. Овие води поради високиот квалитетот со кој најчесто се одликуваат може да имаат големо значење за покривање на потребите од вода, но потребни се дополнителни истражувања за нивниот квантитет и квалитет. Како посебен вид на подземни води се издвоени наоѓалиштата со термални, термоминерални и минерални води од кои во регионот на ВП „Пчиња" со значаен квалитет и капацитет се забележани на просторот Куманово - Кратово.

За подобрување на режимот на површинските водотеци и целосно искористување на нивниот хидропотенцијал, во ВП „Пчиња" изградени се акумулациите Липково и Глажња на Липковска Река. Основна намена на водите од акумулациите е наводнување на обработливите површини, водоснабдување на населението, заштита од големи води и задржување на наноси. За идниот период во ова ВП се предвидува изградба на акумулациите Слупчане на Слупчанска Река, Вакуф и Длабочица на Крива Река и акумулацијата Пчиња на река Пчиња.

Опфатот на локалната станица за управување со отпад – претоварна станица **се наоѓа во сливот на планираната акумулација Вакуф на Крива Река чие максимално ниво на водата се предвидува на 449,0 м.н.в.** Заради значењето и важноста на акумулациите како постојан изворник на вода, секој субјект е должен во текот на своите активности да се однесува внимателно и рационално во користењето на водите, да го спречува загадувањето на водите и да избегнува активности кои може да предизвикаат ризици и негативни ефекти врз човековото здравје и животната средина. Во идниот развој на просторот заради заштита на сливот на акумулацијата од лизгање на теренот, појава на ерозија или создавање на суводолици и порои не се дозволува изведба на работи кои би можеле да ги сменат природните услови во околината на акумулацијата (сечење на дрва и уништување на вегетацијата на бреговите).

Основна цел во управувањето со водите е запазување на квалитетот на водите. Во функционирањето на локалната станица за управување со отпад-претоварната станица има опасност од појава на опасни и токсични супстанци кои можат да предизвикаат загадување на површинските и подземните води. За да се избегне емисија на опасни супстанци, кои во текот на функционирањето на претоварната станица би можеле да влезат директно или индиректно во површинските или подземните води, мора да се превземат сите пропишани заштитно технички мерки.

При одредување на локацијата за претоварната станица, мора да се изврши испитување на хидрогеолошките услови на соодветната област и да се предвидат и спроведат сите неопходни технички мерки на претпазливост. Доколку на локацијата се утврди постоење на подземни води потребна е изградба на систем од дренажи за одведување на подземните и површинските води надвор од локацијата.

За зачувувањето на квалитетот на водите, потребно е изградба на дренажен систем за прифаќање на отпадните води (исцедок), нивно третирање во

пречистителна станица и по доведување на квалитетот на пречистената вода до потребниот степен согласно позитивната законска регулатива, да се испуштат во најблискиот реципиент.

Енергетика и енергетска инфраструктура

Од аспект на **енергетиката и енергетската инфраструктура** со Просторниот план на Република Македонија се дефинираат состојбите, потребите и начините на задоволување на потрошувачката на разните видови на енергија во Републиката. При тоа приоритет се дава на намалување на увозната зависност на енергенти и енергија, односно задоволување на потрошувачката со домашно производство.

Според статистичките податоци последниве години во Републиката над 30% од потрошената електрична енергија е од увозно потекло за што се одвојуваат големи девизни средства. Зголемената потрошувачка на енергетски горива ја наметнува потребата од подобрувањето на енергетската ефикасност. Европската регулатива "Европа 2020" за паметен, одржлив и сеопфатен развој предвидува мерки за намалување на емисиите на издувни гасови, зголемување на користењето на обновливи извори на енергија и зголемување на енергетската ефикасност. Имплементирањето на овие мерки, ќе придонесе за подобра односно поквалитетна иднина за следните генерации, отворање на нови работни места, а истовремено се обезбедуваат услови за одржлив развој. Со рационално искористување на енергетските извори им се овозможува на идните генерации да имаат ресурси за сопствен раст и развој.

Размената на електрична енергија помеѓу балканските електроенергетски системи (чии земји најчесто се увозници) е многу значајен фактор за натамошниот развој. Електроенергетските системи на балканските земји треба да бидат поврзани со конективни водови кои што нема да преставуваат тесно грло во трансмисија на потребните количини на електрична моќност. Републиката досега има 400 kV преносни водови со Грција (кон Солун и Лерин) и Косово (Косово-Б) и кон Бугарија (Црвена Могила), а во план е градбата на вод кон Албанија. Планираната, со Просторниот план на РМ, траса на водот од Скопје5 кон Србија е сменета и изграден е водот Штип-Србија.

Локацијата за изградба на **локална станица за управување со отпад – претоварна станица, КО Ранковце, Општина Ранковце** нема конфликт со постојните и планирани енергетски водови. Така постојниот преносен 110 kV далновод Куманово-Пробиштип-Штип минува на 3,5km југозападно од оваа локацијата.

***Гасовод и* нафтовод**

Природниот гас, со сегашната потрошувачка, малку е застапен во енергетскиот сектор во Републиката. Со негова зголемена употреба се воведува еколошки поприфатливо гориво кое со својот хемиски состав и висока калорична моќ, претставува одлична замена за нафтата, нејзините деривати, јагленот и другите цврсти и течни горива. Природниот гас испушта помалку штетни материи во однос на другите енергенти, заради што аерозагадувањето е сведено на минимум.

Изграденият крак Жидилово-Скопје е дел од меѓународниот транзитен гасоводен систем Русија-Романија-Бугарија-С.Македонија. Се планира во идниот период доизградба на гасоводната мрежа во Републиката и поврзување со мрежите на соседните држави што ќе овозможи зголемување на сигурноста во снабдувањето на сите региони во Републиката, но и урамнотежување на потрошувачката во текот на целата година.

Трасата на постојниот магистрален гасовод минува на 0,3km јужно од оваа локација.

Со Просторниот план на Република Македонија планиран е нафтоводот АМБО (Балкански нафтовод-продуктовод Бургас-Драч) кој низ Републиката ќе поминува низ Крива Паланка, Куманово, Скопје, Велес Прилеп, Битола, Ресен, Охрид и Струга. Но заради заштита на Охридското Езеро, сливните подрачја на постојните и планирани акумулации, на површинските водотеци и за заштита на природните реткости и други стратешки простори, предложен е нов порационален коридор. Новиот коридор на планираниот нафтовод АМБО минува на 3,7km јужно од локацијата и немаат конфликт.

Новопредложениот коридор на АМБО во РС. Македонија почнува од Деве Баир на Македонско-Бугарската граница продолжува кон Крива Паланка - Свети Николе - Велес - Крушево - Богомила - Сопотница - Ботун и кај Лакаица влегува во Албанија. Овој коридор е усвоен на осумдесет и шестата седницата на Владата на Република Северна Македонија, одржана на 24.05.2004 год. Точната траса на нафтоводот ќе биде дефиниран со изработка на урбанистичката и проектна документација.

Население

Утврдувањето на концептот на просторната организација, уредувањето и користењето на територијата на Републиката, а во контекст на тоа и стопанската структура, зависи од развојот, структурните промени и просторната дистрибуција на **населението**.

Врз основа на прогноза за бројот, структурата, темпото на растежот, критериумите за разместување и подвижноста, треба да се покаже просторно-временската компонента на остварување на идната организација и уредување преку демографскиот аспект.

Демографските проекции, кои на планирањето му даваат нова димензија, покажуваат или треба да покажат, како во иднина ќе се формира населението, неговиот работен контингент (работна сила) и домаќинствата и како треба да придонесат кон сестрано согледување на идната состојба на населението како производен дел, потрошувач и управувач - креатор.

Тргнувајќи од определбата дека **популациската политика преку систем на мерки и активности** треба да влијае врз природниот прираст, се оценува дека за обезбедување на плански развој и излез од состојбата на неразвиеност се наметнува водењето активна популациска политика во согласност со можностите на социо-економски развој на Републиката. Во овие рамки треба да се води единствена популациска политика со диференциран пристап и мерки по одделни подрачја, со цел да се постигне **оптимализација во користењето на просторот и**

ресурсите, хуманизација на условите за семејниот и општествениот живот на населението, намалување на миграциите, како и создавање на услови за порамномерен регионален развој на Републиката.

Како демографска рамка, населението е значајна категорија која треба да се има во предвид при апроксимацијата на потенцијалните работни ресурси и потенцијалните потрошувачи и корисници на сите видови услуги.

Урбанизација и мрежа на населби

Урбанизацијата како сложен, динамичен процес треба да претставува основна рамка и влијателен фактор во насочувањето на долгорочниот просторен развој на Република Северна Македонија.

Просторниот план во делот на населби и систем на населби се залага за премин од квантитативна во квалитативна фаза на урбанизација во која ќе бидат интензивирани позитивните промени во просторно-физичкиот и функционален развој на населените места и инфраструктурната екипираност на просторот.

Основните плански определби за развој на населбите во планскиот период се залагаат за сеопфатен и значително порамномерно распределен просторен развој кој, во најголем дел, ќе се одвива во рамките на полицентричен, хиерархиски избалансиран систем на населени места. Во таквиот систем посебен акцент се става на забрзаниот развој на помалите урбани и рурални населби, особено оние во градските опкружувања, како и населбите од ридско-планински, карактер, погранични и недоволно развиени населби.

Насоките на Просторниот план се залагаат за:

- планирање на развојот на населбите во окружувањето на урбаните центри паралелно и интегрално со развојот на градските населби;
- развој на руралните населби во пограничните и ридско-планинските простори под непосредно влијание на најблиските градски центри со кои ќе бидат и непосредно инфраструктурно поврзани со што ќе се овозможи и повисок степен на искористување на природните погодности;
- зголемено ниво на функционална и **комунална опременост** и планско уредување на селските населби, подобрување на локалната инфраструктура и ефикасна комуникациска поврзаност со центрите од повисоко ниво;
- создадавање на услови за рехабилитација и афирмирање на руралниот начин на живеење преку инфраструктурно екипирање на селските населби и ефикасно сообраќајно и комуникациско поврзување.

Во рамките на процесот на урбанизација со Просторниот план на Република Македонија се предвидува дека треба да настанат значајни промени во доменот на урбаниот стандард меѓу кои како посебен елемент треба да се издвои и **комунално уредување и екипирање на населените места.**

Екипирањето на населените места со елементи на комунална инфраструктура и супраструктура претставува важен елемент на организацијата и уредувањето на просторот во населените места и фактор кој непосредно влијае врз животниот стандард на населението и е во функција на создавање на здрава животна средина. Посебно е значајно опремувањето на просторите со елементи на комунална инфраструктура и супраструктура каде има висока популациска

концентрација-населените места, во кои спаѓа градот Крива Паланка како центар на микрорегион и гравитациско влијание на врз минимум една до две општини.

Изградбата на локална станица за управување со отпад – претоварна станица, КО Ранковце, Општина Ранковце, би требало да предизвика позитивни импулси и ефекти од аспект на повисока организација, инфраструктурна опременост и уреденост на просторот и зголемено ниво на функционална и комунална опременост на населените места во непосредната околина.

Домување

Домувањето е една од најголемите ставки во вкупната вредност на општественото богатство и достигнувања во материјалната област. Неговиот развој, бројот, големината, функционалноста, естетиката, соодносот со другите објекти и функции во сегашната состојба, а посебно во натамошната изградба детерминиран е со низа фактори од кои најзначајни се:

- Основните демографски карактеристики (вкупниот број на жители, домаќинства и големина на семејствата),
- Процеси на деаграризација, урбанизација и место и начин на живеење,
- Обем и структура на станбениот фонд,
- Фактори кои влијаат врз перспективните потреби на станови,
- Неопходните вложувања за задоволување на новите потреби од станови.

Домувањето во градовите треба да се насочува во правец на задоволување на **хуманите и еколошките барања**, а во селата да се вградуваат позитивните карактеристики на урбано домување.

Одстранувањето на домашниот смет и негово складирање е можност за понуда на квалитетни услуги во функција за задоволување на **хуманите и еколошките барања.** Во *градските средини* домашниот смет потребно е да се одлага во заеднички контејнери лоцирани на погодни места. Локациите на заедничките контејнери и нивниот број ги определува со посебна одлука органот на Локална самоуправа. Локациите мораат да бидат заштитени од домашни животини, да бидат достапни за возилата за подигање на контејнерите и уредени во согласност со оној што ќе го евакуира ѓубрето во односно општинската депонија.

Во ***руралните средини*** собирањето на домашниот смет со кое се загадува земјиштето ќе се врши локално во секој стопански двор, одделно од стајскиот смет, додека домашниот смет ќе се одлага во заеднички контејнери лоцирани на погодни места.

Отстранувањето на градежниот шут и поголеми количини на отпадоците од работните процеси во *јавните објекти*, ќе го вршат на своја сметка сопствениците директно во *општинската депонија,* под услови што ќе ги определи управувачот или сопственикот на депонијата.

Во тој контекст оваа иницијатива за изградба на **локална станица за управување со отпад – претоварна станица, КО Ранковце, Општина Ранковце** е можност за понуда на квалитетни услуги во функција за задоволување на **хуманите и еколошките барања** преку складирање на одпадот на одредена

локација вон населените места. Количината на транспортираниот смет се базира на популацијата и станбениот фонд во населбите во непосредна близина.

Јавни функции

Организацијата на **јавните функции** е директно поврзана со планирањето и уредувањето на населбите и зависи од типот на населбата, нејзиното место и улога во хиерархијата на населбите и соодветното ниво на централитет. Еден од принципите на кое се базира организирањето на јавните функции во одделни подрачја и нивно ускладување во планираната мрежа на населби е и достапност на услугите кон граѓаните во **планираната мрежа на јавни служби**, (**комуналната,** информатичната сообраќајната достапност).

Да се спроведе орагизирано отстранување на отпадоците од работните процеси во *јавните објекти* во претоварната станица и по соодветен третман на отпадот да се складира во постојната *депонија.*

Предложената локација за изградба на **локална станица за управување со отпад – претоварна станица, КО Ранковце, Општина Ранковце** е во функција на развој на стопанските активности и е надвор од урбаниот опфат на најблиската населба, така што нема препораки и обврски за организација на јавни функции, што значи дека се исклучени и можностите за било каков конфликт помеѓу два типа на функции.

Индустрија

Развојот и просторната разместеност на индустријата претставува значаен фактор за поттикнување на развојот на вкупната економија и модернизација на другите области од економскиот и општествениот живот. Ефикасното и успешно спроведување на насоките и определбите за поттикнување на развојот на индустриските дејности и нивно рационално разместување во просторот ги детерминираат позитивните промени и во другите сегменти на економијата: пораст на вработеноста, зголемување на бруто домашниот производ, подобрување на животниот стандард и др.

Врз основа на сознанијата и определбите на "Националната стратегија за економски развој на Република Македонија" (МАНУ, 1997 г.), како и врз основа на досегашниот развој, а особено концептот на одржлив развој, основните насоки и стратешки определби на долгорочниот развој на индустријата се следните: технолошко преструктурирање, извозна ориентација на водечките сектори и гранки; **пошироко воведување и развој на еколошки-просторно прифатливо индустриско производство со развој на штедливи технологии (во однос на природните ресурси, енергијата и горивото и работната сила) и (или) малоотпадни (безотпадни) технологии**; зголемување на ефикасноста на производството; почитување на инвестиционите критериуми врз база на континуирано планирање и прифаќање на пазарните критериуми на стопанисување; стратегија на разместеност на индустриските капацитети која ја респектира просторната структура на факторите на разместеноста, рационалниот распоред на материјалните производствени фондови, од аспект на вкупниот

простор на Републиката и потребите од комплексен развој на одделни територијални единици; развој на малите претпријатија, заради остварување на концептот на децентрализираниот развој и разместеност на индустријата.

Развојот на индустријата по одделните општини, особено помалите, се очекува да се остварува со градба на мали, флексибилни капацитети.

Концепцијата за развој и разместеност на индустријата утврдена со Просторниот план на Република Македонија е поствена врз основа на повеќе цели и плански определби од кои релевантни за Условите за планирање на просторот изградба на **локална станица за управување со отпад – претоварна станица, КО Ранковце, Општина Ранковце се следните:**

- **вклучување на еколошките преференци во развојот на индустријата и нејзина алокација и разместување;**
- **развојот на индустријата во поголема мера да се потпира врз примената на достигнувањата на науката и на техничко-технолошкиот прогрес и иновации во технолошките процеси;**
- **технолошко преструктурирање, во склад со барањата за модернизација и реконструкција на индустријата;**
- **стратегија на развој на високите технологии усогласени со концепцијата на одржливиот развој: мала суровинска и енергетска интензивност, висока информативна и научна интензивност, високо учество на стручната работна сила, висока фрагментација на пазарот со специфични барања, високи вложувања во предконкурентни истражувања и сеопфатно влијание врз карактеристиките на голем број сегменти на социо-економскиот систем.**

Во планскиот период, индустриското производство се очекува да биде застапено во сите општини и да остварува растеж кој ќе придонесе за зголемување на вработувањето, подобрување на условите за живеење на граѓаните на поширокиот простор на земјата.

Индустријата која е водечка стопанска дејност и двигател на развојот на вкупната економија има значајно влијание врз квалитетот на животната средина. Во услови на усвоената развојна парадигма на "одржлив" развој, напорите треба да се насочат кон суштествени промени во стратегијата и политиката за развој и просторна алокација на индустриски гранки засновани на принципите на еколошка заштита. Според филозофијата на одржлив развој, економскиот односно индустрискиот развој и заштитата на животната средина прават единствен систем. Одржливиот развој претставува алтернатива за загрозените природни и создадени вредности и за создавање на хумано општество и окружување. Разрешувањето на конфликтите во овој систем треба да почива на интеракција на релацијата простор и социо-економската компоненета на развојот.

Сообраќај и врски

Комуникациската мрежа на Република Северна Македонија, сочинета од повеќе комуникациски потсистеми, е етаблирана преку системот за сообраќај и врски врз чија основа, помеѓу другото, се темели и организацијата на просторот на

државата. Комуникациските системи во Републиката, кои се од особено значење за развојот на стопанските активности, се очекува да се подобруваат, унапредуваат и да се развиваат во две насоки на развој на комуникациите:

- екстерното поврзување на државата (стратешки коридори);
- интерното поврзување во државата (регионални и локални потреби).

Основа за *екстерното поврзување* на државата се дефинираните комуникациски коридори согласно меѓународните конвенции и препораки, што воедно се и основа за ориентација кон европските и балканските определби за економски и технолошки комуникации, што е од особено значење за извозот.

Основата за интерното поврзување во државата односно планирање и развој на патната мрежа на Државата се базира на категоризација на патиштата, на стратешки дефинирани меѓународни коридори за патен сообраќај, на досега изградената европска патна мрежа-ТЕМ со "Е" ознака на патиштата, на досега изградената магистрална и регионална патна мрежа, како и на определбите од долгорочната стратегија за развој.

Мрежата на патишта "Е" ознака што ги дефинира меѓународните коридори за патен сообраќај низ Републиката се: **Е-65, Е-75, Е-850, Е-871**.

Според Просторниот план на Република Македонија, автопатската и магистрална патна мрежа релевантна за предметниот простор е:

- **Е-871** кој се поклопува со магистралниот пат М-2: (БГ-Деве Баир-Крива Паланка-Е-75) - дел од коридорот за патен сообраќај во насока запад-исток,
- **М-2** - (Куманово-крстосница Коњаре-Ранковце-Крива Паланка-граница со Р.Бугарија-Деве Баир).

Врз основа на **Одлуката за категоризација на државните патишта** („Службен весник на Република Македонија" број 133/11, 150/11 и 20/12) овој магистрален патен правец се преименува со ознаката:

- **А2** - (Граница со Бугарија - ГП Деве Баир - Крива Паланка - Страцин - Романовце - Куманово - Миладиновце - обиколница Скопје - Тетово - Гостивар - Кичево - Требениште - Струга - граница со Албанија - ГП Ќафасан).

Во идната патна мрежа на Републиката, основните патни коридори ќе ги следат веќе традиционалните правци во насока север-југ (коридор 10), односно исток-запад (коридор 8), што се вкрстосуваат во просторот помеѓу градовите: Скопје, Куманово и Велес. На тој начин дел од магистралните патишта во Републиката ќе формираат три основни патни коридори, што треба да се изградат со технички и експлоатациони карактеристики компатибилни со системот на европските автопатишта (ТЕМ):

- север-југ: М-1 (Србија - Куманово - Велес - Гевгелија - Грција),
- исток-запад: М-2 и М-4 (Бугарија-Крива Паланка-Куманово-Скопје-Тетово-Струга-Албанија и крак Скопје - Србија),
- исток-запад: М-5 (Бугарија - Делчево - Кочани - Штип - Велес -Прилеп - Битола - Ресен - Охрид- Требениште - М4 (крак Битола -граница со Грција).

На автопатската и магистралната патна мрежа се надоврзуваат ***регионалните патишта***, што заедно со локалните категоризирани патишта ќе ја сочинуваат патната мрежа на Републиката.

Релевантен регионален патен правец за предметната локација, според Просторниот план на Република Македонија, влегува во групата на **регионални патишта "Р1"** и е со ознака:

– **Р1205** - (врска со А2 –Кратово-Пробиштип-Крупиште-врска со А3).

Динамиката за реализација на мрежата, што ќе овозможи целосно опслужување на Републиката, ќе биде во функција на сообраќајните потреби (очекуваниот обем на сообраќајот), потребите за интеграција во европскиот патен систем, како и економската моќ на државата, а трасите на меѓународните и магистралните патишта, задолжително ќе поминуваат надвор од населените места и се предлага да се решаваат со денивелирано вкрстосување со останатата патна мрежа.

При планирање да се почитува Законот за јавни патишта („Службен весник на Република Македонија" број 84/08, 52/09, 114/09, 124/10, 23/11, 53/11, 44/12, 168/12, 163/13, 187/13, 39/14, 42/14, 166/14, 44/15, 116/15, 150/15, 31/16, 71/16 и 163/16).

Железнички сообраќај: Концепцијата за развој на **железничкиот систем** базира на потребата за модернизација и проширување на железницата во целина, како и поврзување на железничката мрежа на Републиката со соодветните мрежи на Република Бугарија и Република Албанија.

Железничката мрежа на Републиката, во планскиот период, треба да ја сочинуваат: магистрални железнички линии од меѓународен карактер, регионални линии и локални линии.

Магистрални железнички линии од меѓународен карактер:

– СР- Табановце-Скопје-Гевгелија-ГР ..... 213,5 km
– СР - Блаце-Скопје ..... 31,7 km
– СР -Кременица-Битола-Велес ..... 145,6 km
– **БГ -Крива Паланка-Куманово ..... 84,7 km**
– АЛ-Струга-Кичево-Скопје ..... 143,0 km

Покрај постојните врски Табановце и Блаце на север, односно Гевгелија и Кременица на југ, ќе се изврши и соодветно поврзување на исток кон Република Бугарија, односно на запад кон Република Албанија, со што ќе се овозможи целосно интегрирање на македонскиот железнички систем со соодветните системи на соседните држави.

Во планскиот период меѓудругото, се очекува развој на интегралниот транспорт, односно техничко-технолошкото доопремување на Македонските железници за извршување на задачите и за вклучување во меѓународниот сообраќај, што е во согласност со стратегијата на развојот на железничкиот сообраќај и со реалните можности на Р.С. Македонија.

Воздушен сообраќај: Воздушните патишта во Државата се интегрален дел од европската мрежа на воздушни коридори со ширина од 10 наутички милји во кои контролирано се одвиваат прелетите над територијата на државата.

Примарната аеродромска мрежа во Државата треба да ја сочинуваат вкупно 4 аеродроми за јавен воздушен сообраќај, и тоа во Скопје, Охрид, Струмица и Битола. Аеродромот во Скопје е оспособен за прием и опрема на интерконтинентални авиони, аеродромот во Охрид е реконструиран во повисока-II категорија, а новите аеродроми што се предвидуваат во Струмица и Битола се предвидени да бидат со доминантна намена за карго транспорт на стоки.

Секундарната аеродромска мрежа се предлага да ја сочинуваат сегашните 5 реконструирани и технички доопремени спортски аеродроми и вкупно 15 аеродроми за стопанска авијација, од кои 7 нови. Покрај тоа треба да се уредат и околу 20 терени за дополнителен развој на воздухопловниот спорт и туризам во согласност со меѓународните прописи за ваков вид на аеродроми.

Радиокомуникациска мрежа и антенски системи

Радиокомуникациска мрежа е јавна електронска комуникациска мрежа со која се обезбедува емитување, пренос или прием на знаци, сигнали, текст, слики и звуци или други содржини од каква било природа преку радиобранови. Основни елементи на примопредавателниот систем се: антените, антенските столбови, водови, засилувачи и друго.

Јавните електронски комуникациски мрежи треба да се планираат, поставуваат, градат, употребуваат и слично под услови утврдени со Законот за електронските комуникации, прописите донесени врз основа на него, прописите за просторно и урбанистичко планирање и градење, прописите за заштита на животната средина, нормативите, прописите и техничките спецификации содржани во препораките на Европската Унија.

Изложеноста на јавноста на нејонизирачко електромагнетно зрачење со пуштањето во работа на антенски систем не треба да ги надминува вредностите пропишани со Упатството за гранични вредности при изложеност на нејонизирачко зрачење издадено од Меѓународна комисија за заштита од нејонизирачко зрачење (ICNIRP – International Commission on Non-Ionizig Radiation Protection). Агенцијата за електронски комуникации врши контрола со мерење на нејонизирачкото електромагнетно зрачење, со цел да ја утврди усогласеноста на антенските системи со граничните вредности.

Оператори на мобилната телефонија во Републиката се: М-Телеком, А1 Македонија, Телекабел и Лајкамобајл. Тие во своите секојдневни развојни активности вршат:

- Квалитетно мрежно покривање со мобилен сигнал на:
  - региони, општини, населени места,
  - подрачја од јавен интерес (културно-историски, спортски, стопански, индустриски, погранични зони и др.),
  - сообраќајна и транспортна инфраструктура.
- Подготовка на проекти за развој на мрежата согласно постоечката инфраструктура на теренот.
- Усогласување на развојните планови со одделни институции на државата (министерства, управи и сл.).

Целиот овој регион, покриен е со сигнал на мобилна телефонија на мобилните оператори.

Кабелска електронска комуникациска мрежа - се користи за дистрибуција на јавни електронски комуникациски услуги до крајниот корисник. Пристапниот дел на мрежата е изграден од кабли (од бакарни парици, коаксијални, хибридни коаксијално-оптички и/или оптички) и придружни дистрибутивни и изводни точки: канали, цевки, кабелски окна/шахти, надворешни ормари и др.

Јавната кабелска електронска комуникациска мрежа и придружните средства треба да се планираат, проектираат, поставуваат и градат на начин кој нема да ја попречува работата на другите електронски комуникациски мрежи и придружни средства, како ни обезбедувањето на другите електронски комуникациски услуги.

Изградбата на јавните електронски комуникациски мрежи и придружни средства треба да се обезбеди:

- заштита на човековото здравје и безбедност,
- заштита на работната и животната средина,
- заштита на просторот од непотребни интервенции,
- заштита на инфраструктурата на изградените јавни електронски комуникациски мрежи,
- унапредување на развојот и поттикнување на инвестиции во јавните електронски комуникациски мрежи со воведување на нови технологии и услуги, а особено со воведување на следни генерации на јавни електронски комуникациски мрежи.

АД "Македонски Телекомуникации" и останатите оператори за своите корисници обезбедуваат широк опсег на услуги како што се: говорни услуги (вклучувајќи услуги со додадена вредност), услуги за пренос на податоци, пристап до Интернет, мобилни комуникациони услуги, јавни говорници и др. Комуникациските услуги се обезбедуваат врз основа на добро воспоставената електронска комуникациска мрежа со примена на најсовремени технологии.

Телефонските корисници во ова подрачје во електронско комуникацискиот сообраќај приклучени се преку телефонската централа во Ранковце.

Операторите на јавна кабелска електронска комуникациска мрежа треба да обезбедат можност за широкопојасен пристап до услуги (broadband) со големи брзини на: 100% од домаќинствата покриени со мрежата на операторот со можност за пристап до јавната комуникациска мрежа со брзина на пренос од 30 Mbps и најмалку 50% од домаќинствата покриени со мрежата на операторот со можност за пристап до јавната комуникациска мрежа со брзина на пренос од 100 Mbps.

За новопланираните градби, изградената електронска комуникациска инфраструктура за пренос со големи брзини треба да им овозможи на сите корисници слободен избор на оператор, а на сите оператори пристап до градбите под еднакви и недискриминаторски услови.

Заштита на животната средина

Анализата на влијанијата врз животната средина, како превентива, има за цел да ги идентификува можните проблеми, да ги рационализира трошоците и да направи оптимален избор на мерките за заштита на животната средина. За разлика од "пасивниот" пристап, со кој се применуваат заштитни мерки по настанатиот проблем, што претставува финансиско оптоварување на производителите, давачите на услуги и општеството во целост, превентивната заштита на животната средина се трансформира во елемент на развој и појдовна основа за глобалното управување со животната средина засновано на принципите на одржливиот развој. Одржувањето на континуитет во следењето на состојбите во медиумите и областите на животната средина, дава претстава за трендот на промени кои настанале во текот на подолг временски период на анализираното подрачје, како основа за планирање и предвидување на промените кои би можело да се очекуваат во животната средина во временската рамка на која се однесува планскиот документ.

Можни закани по животната средина од предвидената за изградба локална станица за управување со отпад – претоварна станица, КО Ранковце, Општина Ранковце, се: нарушување на квалитетот на воздухот, водите и почвата како резултат на емисија на загадувачки материи, зголемени нивоа на бучава и вибрации и несоодветно управување со отпадот.

Со цел да се обезбеди заштита и унапредување на животната средина при изградбата на локална станица за управување со отпад – претоварна станица, КО Ранковце, Општина Ранковце, потребно е да се почитуваат одредбите пропишани во законската регулатива од областа на заштита на животната средина и подзаконските акти донесени врз нивна основа.

Да се почитуваат условите за времено складирање на отпадот, како и условите што треба да ги исполнуваат претоварните станици за отпад, согласно Законот за управување со отпадот („Службен весник на Република Северна Македонија" број 216/21), и Правилникот за начинот и условите за складирање на отпадот, како и условите што треба да ги исполнуваат локациите на коишто се врши складирање на отпад („Службен весник на Република Македонија", бр.29/07).

Во Правилникот за изменување на Правилникот за минималните технички услови и условите во поглед на заштитата на животната средина кои треба да ги исполнуваат претоварните станици, условите што треба да ги исполнуваат локациите на кои се градат односно се поставуваат претоварните станици, како и роковите за чување на отпадот во претоварната станица според видовите на отпад ("Службен весник на Република Македонија " бр.142/18) се посочува дека локациите на кои се градат, односно поставуваат претоварните станици треба да бидат:

- на места за кои не постои ризик за лесно поплавување или места заштитени од поплави;
- на места кои се определени во плановите за управување со отпад на регионално ниво;
- на места кои се определени со студиите за изводливост за воспоставување на регионален систем за управување со отпад;

- на места кои се определени со студиите за изводливост за воспоставување на општински систем за управување со отпад од домаќинството, комерцијален и /или градинарски и отпад од паркови и
- на места за кои е донесен урбанистички план или е одобрена планската документација со намена за изградба на претоварна станица.

Претоварните станици треба да бидат лоцирани на места што ќе обезбедат транспортирањето на отпадот да биде ефикасно и економично и да обезбедува самоодржливо функционирање на интегрираниот систем за управување со отпад, имајќи ги предвид начелата на универзалност на услугата и начелото на блискост, како и да бидат лоцирани на места и да работат на начин со кој ќе се овозможи најмало можно влијание врз животната средина, животот и здравјето на луѓето.

Локациите се определуваат по предходно спроведена постапка за одобрување на студија за оцена на влијание врз животната средина, односно елаборат за заштита на животната средина согласно Законот за животната средина.

Во фазата на изградба на предвидените содржини, можно е да се појават одредени локални и краткорочни влијанија врз квалитетот на амбиентниот воздух. Во оваа фаза, мерките за заштита генерално треба да се фокусираат на техничко ниво, преку примена на незагадувачки и одржливи градежни суровини, помошни материјали, и гориво за механизацијата, како и повторна употреба на отпадните материјали. Во експлоатациониот период неопходно е да се контролира и следи: испуштањето на депониските гасови, со цел да се редуцира ширење на непријатната миризба, и разнесување на отпадоци, аеросоли и материјали и да се одржи квалитетот на воздухот во граници на дозволените нивоа на емисии.

Да се предвиди соодветна инфраструктура и да се превземат мерки за минимизирање на непријатностите и опасностите што произегуваат од:

- емисии од непријатна миризба и прав;
- материјали разнесени со ветер;
- бучава и сообраќај;
- птици, штетници, инсекти;
- создавање на аеросоли и исцедок и
- пожари.

Потребно е да се спроведат испитувања на движењата на подземните и површинските води на предвидената локација и во нејзина непосредна околина, со цел заштита на подземните води од загадување, како и заради зачувување на стабилноста на депонијата. Неопходно е да се предвидат соодветни технички зафати за пречистување на отпадните води и да се контролира квалитетот на пречистените отпадни води, со цел да се усогласат вредностите на концентрацијата на материите присутни во пречистената отпадна вода со граничните вредности на максимално дозволените концентрации на материите присутни во реципиентот.

Потребно е да се воспостави организиран систем за постапување со отпадот: селекција, рециклирање и повторна употреба како секундарна суровина, компостирање, или пак искористување како извор на енергија. Одложувањето на

отпадот на депонија треба да биде последна алтернатива во однос на сите останати можни начини за постапување со создадениот отпад.

При реализација на предвидените активности на терен да се внимава да не дојде до искористување на земјиштето на начин и обем со кој би се загрозиле неговите природни вредности. Потенцијалната ерозија на земјиштето треба да се спречи со што е можно побрзо завршување на земјените работи и ископувања и нивно покривање со вегетација. Уредување на предметниот опфат со заштитно и украсно зеленило. При изборот на вегетацијата да се даде приоритет на видовите (автохтони) со висок биоакумулативен капацитет за загадувачки материи

На просторот за изградба на локална станица за управување со отпад – претоварна станица, КО Ранковце, Општина Ранковце, влијанието на бучавата врз луѓето и биодиверзитетот е се поизразено, поради големата концентрација на низа активности кои продуцираат интензивна бучава. Потребно е да се преземат активности за намалување на бучавата и вибрациите од опремата, со цел да се избегнат негативните ефекти од бучавата и да се почитуваат пропишаните гранични вредности за дозволено ниво на бучава во животната средина.

Загадувачот е должен да ги надомести трошоците за отстранување на опасноста од загадување на животната средина, да ги поднесе трошоците за санација и да плати правичен надомест за штетата причинета врз животната средина, како и да ја доведе животната средина, во најголема можна мерка, во состојба како пред оштетувањето.

Создавачот и/или поседувачот на отпадни материи и емисии ги сноси сите трошоци за санација на евентуално предизвиканите нарушувања во животната средина.

Заштита на природното наследство

Од областа на **заштита на природата** *(природното наследство, природните реткости и биолошката и пределската разновидност),* документацијата за предметниот простор треба да се усогласи со Просторниот план на Република Македонија, врз основа на режимот за заштита, ќе се организира распоред на активности и изградба на објекти кои ќе се усогласат со барањата кои ги поставува одржливото користење на природата и современиот третман на заштитата.

Особено внимание при заштита на природата, треба да се посвети на начинот, видот и обемот на изградбата што се предвидува во заштитените простори за да се одбегнат или да се надминат судирите и колизиите со инкомпатибилните функции. За таа цел е неопходно почитување на следните принципи:

- Оптимална заштита на просторите со исклучителна вредност;
- Зачувување и обновување на постојната биолошка и пределска разновидност во состојба на природна рамнотежа;
- Обезбедување на одржливо користење на природното наследство во интерес на сегашниот и идниот развој, без значително оштетување на деловите на природата и со што помали нарушувања на природната рамнотежа;

- Спречување на штетните активности на физички и правни лица и нарушувања во природата како последица на технолошкиот развој и извршување на дејности, односно обезбедување на што поповолни услови за заштита и развој на природата;
- Рационална изградба на инфраструктурата;
- Концентрација и ограничување на изградбата;
- Правилен избор на соодветна локација.

Согласно Законот за заштита на природата („Службен весник на Република Македонија" број 67/04, 14/06, 84/07, 35/10, 47/11, 148/11, 59/12, 13/13, 163/13, 41/14, 146/15, 39/16, 63/16, 113/18 и 151/21) и Законот за животна средина („Службен весник на Република Македонија" број 53/05, 81/05, 24/07, 159/08, 83/09, 48/10, 124/10, 51/11, 123/12, 93/13, 187/13, 42/14, 44/15, 129/15, 192/15, 39/16, 99/18 и 89/22) потребно е внесување на мерки за заштита на природата при планирањето и уредувањето на просторот и истите треба строго да се почитуваат.

Согласно Студијата за заштита на природното наследство, изработена за потребите на Просторниот план на Република Македонија, на просторот кој е предмет на разработка за изградба на локална станица за управување со отпад – претоварна станица, КО Ранковце, Општина Ранковце, нема регистрирано ниту евидентирано природно наследство.

Доколку при изработката на документацијата за предметниот простор или при уредување на просторот се дојде до одредени нови сознанија за природно наследство кое би можело да биде загрозено со урбанизацијата на овој простор, потребно е да се предвидат мерки за заштита на природното наследство:

- Утврдување на границите и означување на сите објекти кои би можеле да бидат предложени и прогласени како природно наследство;
- Забрана за вршење на какви било стопански активности кои не се во согласност со целите и мерките за заштита утврдени со правниот акт за прогласување на природното добро или Просторниот план за подрачје со специјална намена;
- Магистралната и останатата инфраструктура (надземна и подземна) да се води надвор од објектите со природни вредности, а при помали зафати потребно е нејзино естетско вклопување во природниот пејзаж;
- Воспоставување на мониторинг, перманентна контрола и надзор на објектите со природни вредности и преземање на стручни и управни постапки за санирање на негативните појави;
- Воспоставување на стручна соработка со соодветни институции во окружувањето;
- Почитување на начелата за заштита на природата согласно Законот за заштита на природата.

Заштита на културно наследство

Во своето милениумско постоење, човековата цивилизација од праисторијата до денес, на територијата на нашата држава, оставила значајни

траги од вонредни културни, историски и уметнички вредности кои го потврдуваат постоењето, континуитетот и идентитетот на македонскиот народ на овие простори.

Просторниот аспект на недвижното културно наследство е предмет на анализа во корелација со долгорочната стратегија на економски, општествен и просторен развој, односно стратегија за зачувување и заштита на тоа наследство во услови на пазарно стопанство.

Републичкиот завод за заштита на спомениците на културата, за потребите на Просторниот план на Републиката, изготви Експертен елаборат за заштита на недвижното културно наследство во кој е даден Инвентар на недвижното културно наследство од посебно значење.

Инвентарот содржи список на регистрирани и евидентирани недвижни културни добра, што подразбира список на недвижните предмети со утврдено својство споменик на културата, односно на недвижните предмети за кои основано се претпоставува дека имаат споменично својство. Тоа се: археолошки локалитети, цркви, манастири, џамии, бањи, безистени, кули, саат кули, турбиња, мавзолеи, конаци, мостови, згради, куќи, стари чаршии, стари градски јадра и други споменици со нивните имиња, локации, блиските населени места, период на настанување и општините во кои се наоѓаат спомениците.

Согласно постоечката законска регулатива, видови на недвижно културно наследство се: споменици, споменични целини и културни предели.

На подрачјето на катастарската општина Ранковце, кое е предмет на анализа има евидентирани недвижни споменици на културата (Експертен елаборат):

1. *Археолошки локалитет "Мал Камлеш", Ранковце, хеленистички период;*
2. *Спомен костурница, Ранковце, 20 век;*
3. *Црква Св.Богородица, Ранковце;*
4. *Црква Св.Никола, Ранковце, 1840 год.*

Во Археолошката карта на Република Македонија[1], која ги проучува предисториските и историските слоеви на човековата егзистенција, од најстарите времиња до доцниот среден век, на анализираното подрачје на катастарската општина, евидентирани се следните локалитети:

КО Ранковце: *Мал Камлеш,* населба од неолитското, енеолитското и бронзеното време на 200 m јужно од патот Куманово – Крива Паланка на брегот на Крива Река.

Според Просторниот план на Република Македонија, најголем број на цели се однесуваат на третманот и заштитата на културното наследство во плановите од пониско ниво.

При изработка на документацијата од пониско ниво, да се утврди точната позиција на утврдените *локалитети со културно наследство* и во таа смисла да се применат плански мерки за заштита на недвижното наследство:

– задолжителен третман на недвижното културно наследство во процесот на изработката на просторните и урбанистичките планови од пониско ниво

[1] МАНУ Скопје, 1996 г.

заради обезбедување на плански услови за нивна заштита, остварување на нивната културна функција, просторна интеграција и активно користење на спомениците на културата за соодветна намена, во туристичкото стопанство, во малото стопанство и услугите, како и во вкупниот развој на државата;

- планирање на реконструкција, ревитализација и конзервација на најзначајните споменички целини и објекти и организација и уредување на контактниот, околниот споменичен простор заради зачувување на нивната културно - историска димензија и нивна соодветна презентација;
- измена и дополнување на просторните и урбанистичките планови заради усогласување од аспект на заштитата на недвижното културно наследство.

Културното недвижно наследство во просторните и урбанистички планови треба да се третира на начин кој ќе обезбеди негово успешно вклопување во просторното и организационо ткиво на градовите и населените места или пошироките подрачја и потенцирање на неговите градежни, обликовни и естетски вредности.

Туризам и организација на туристички простори

Туризмот и угостителството со својата основна функција-прифаќање, сместување и истовремено задоволување на голем број разновидни барања и желби на туристите, влијае врз вкупната економија и развојот на одредена средина, а исто така има изразено влијание и врз просторот во кој ја извршува својата дејност. Туризмот со своето мултиплицирано влијание во процесот на стопанисување, посредно и непосредно, ги вклучува и другите гранки и дејности во вкупната понуда на туристичкиот пазар. Ова, пред сé, се однесува на угостителството, трговијата, сообраќајот, занаетчиството, здравството и на разни други видови услуги. Исто така, преку туризмот се нудат и се продаваат нематеријални вредности, како што се: разни информации, обичаи, фолклор, забава, спортско-рекреативни активности и слично.

Врз основа на комплексно согледаните природни и создадени услови и ресурси по обем, квалитет, распространетост или уникатност, функционалност, атрактивност и степен на активираноста, на територијата на Република Северна Македонија како посебни целини може да се издвојат следните видови на туристички потенцијали: водените површини, планините, бањите, целините и добрата со природно и културно наследство, транзитните туристички правци, градските населби, ловните подрачја и селата.

Согласно со основните долгорочни цели, концептот и критериумите за развој и организација на туристичката понуда, во Република Северна Македонија се дефинирани вкупно 10 туристички региони со 54 туристички зони.

Предметната локација припаѓа на Кратовско-Кривопаланечки туристички регион со 2 туристички зони и 7 туристички локалитети. Низ ова подрачје минува и Транзитниот туристички коридор.

Заштита од воени разурнувања, природни и техничко-технолошки катастрофи

Согласно Просторниот план на Република Македонија, **предметната локација за која се наменети условите за планирање на просторот за изградба на локална станица за управување со отпад – претоварна станица, КО Ранковце, Општина Ранковце, се наоѓа во простори со висок степен на загрозеност од воени дејства.** Тоа се простори кои во случај на војна би се нашле во зафатот на стратегиските насоки на нападот на агресорот. Истовремено тоа се насоки кои се совпаѓаат со природните комуникациски коридори во кои се сконцентрирани најразвиените физички структури и се со најгуста населеност. Оттука во случај на војна во овие простори може да се очекува висок степен на повредливост на физичките структури, луѓето и материјалните добра.

Согласно Законот за заштита и спасување („Службен весник на Република Македонија" број 93/12 - пречистен текст, 41/14, 129/15, 71/16, 106/16 и 83/18), **задолжително треба да се применуваат мерките за заштита и спасување кои опфаќаат урбанистичко-технички и хуманитарни мерки,** а се применуваат во процесот на планирање и уредување на просторот и проектирање и изградба на објектите, на начин кој го уредува Владата со подзаконски акт.

Сеизмичките појави - земјотресите се доминантни природни непогоди во Државата, кои можат да имаат катастрофални последици врз човекот и природата. Присутни се низ вековите, на десет сеизмички жаришта во земјата или во нејзината поблиска и поширока околина. Земјотресите со умерени магнитуди (M<6,0) можат да предизвикаат сериозни разурнувања, бидејќи традиционално градените објекти, особено во руралните средини, не можат да ги издржат овие земјотреси без значителни оштетувања. Историските податоци покажуваат дека силните земјотреси генерирани на територијата на државата се проследени и со појава на колатерални хазарди (ликвификација, одрони, свлечишта, пукнатини, раседници, померувања), со доминантни одрони и свлечишта, што уште повеќе ги зголемува негативните последици на земјотресите.

Во досегашниот просторен развој на Републиката, природните богатства, географските, морфолошките и другите погодности имале доминантно влијание врз изградбата и уредувањето на нејзината територија, без оглед на присутните сеизмички ризици. Тоа создава конфликтна ситуација во која најголемите градови, најголем број на населението, индустриските капацитети и најзначајните комуникации, како што се коридорите север - југ и исток - запад, се лоцирани во зоните со најголема сеизмичност (интензитет од VII – X степени на МКС -64).

Локацијата за која се наменети условите за планирање на просторот се наоѓа во зона со **VIII степени по Меркалиевата скала на очекувани земјотреси.**

Намалување на сеизмичкиот ризик може да се изврши со задолжителна примена на нормативно - правна регулатива, со која се уредени постапките, условите и барањата за постигнување на технички конзистентен и економски одржлив степен на сеизмичка заштита, кај изградбата на новите објекти.

Во инвестиционите проекти треба да се разработат мерките за заштита на човекот, материјалните добра и животната средина од природни катастрофи.

Неопходно е перманентно ажурирање на плановите за заштита од елементарни непогоди, кои согласно законските обврски постојат за целата територија на државата, поради присутниот сеизмички хазард, како и изложеноста на други природни катастрофи. Со реализација на наведените приоритети се создаваат реални услови за успешна инженерска превенција и намалување на сеизмичкиот ризик на територијата на целата Држава, односно за ефикасен менаџмент на ефектите и вонредните состојби предизвикани од силните сеизмички сили.

За успешно функционирање **на заштитата од природни и елементарни катастрофи** во процесот на урбанистичко планирање потребно е да се преземат соодветни мерки за **заштита од пожари**, односно евентуалните човечки и материјални загуби да бидат што помали во случај на пожари.

Во однос на диспозицијата на противпожарната заштита, предметната локација во случај на пожар ќе ја опслужуваат противпожарни единици од **градот Крива Паланка.**

Во процесот на планирање потребно е да се води сметка за конфигурацијата на теренот, степен на загрозеност од пожари и услови кои им погодуваат на пожарите: климатско-хидролошките услови, ружата на ветрови и слично кои имаат влијание врз загрозеност и заштита од пожари.

Заради поуспешна заштита во урбанистички планови се превземаат низа мерки за отстранување на причините за предизвикување на пожари, спречување на нивното ширење, гаснење и укажување помош при отстранување на последиците предизвикани со пожари, кои се однесуваат на:

- изворите за снабдување со вода, капацитетите на водоводната мрежа и водоводните објекти кои обезбедуваат доволно количество вода за гаснење на пожари;
- оддалеченоста меѓу зоните предвидени за станбени и јавни објекти и зоните предвидени за индустриски објекти и објекти за специјална намена за сместување лесно запаливи течности, гасови и експлозивни материи;
- широчината, носивоста и проточноста на патиштата со кои ќе се овозможи пристап на противпожарни возила до секој објект и нивно маневрирање за време на гаснење на пожарите.

Заштитата од пожари опфаќа мерки и дејности од нормативен, оперативен, организационен, технички, образовно-воспитен и пропаганден карактер, кои се уредени со Законот за заштита и спасување, како и Уредбата за спроведување на заштитата и спасувањето од пожари.

При појава на природни стихии, како што се **поплавите**, секое организирано општество превзема активни и пасивни мерки за организирана одбрана.

Појавата на **поплави** првенствено е поврзана со природните езера и хидрографската мрежа, но најчестиот вид на поплави и најголемата опасност од нив, сепак, доаѓа од поројните водотеци. Согласно со ова за донесување на брзи, исправни и ефикасни одлуки неопходно е да се располага со:

- однапред разработен план;
- сигурни информации за состојбата во загрозеното подрачје;

– сигурни прогностички информации за очекуваните сосотојби;

Од метеоролошки појави со карактеристики на елементарни непогоди се манифестираат појавата на **град, луњени ветрови и магли**.

Едно од можните и неопходно потребни превентивни мерки за заштита од **техничко - технолошки катастрофи** е планирањето, кое преку осознавање и анализа на состојбите и опасностите од можните инциденти, во одржувањето на инсталациите и опремата, треба да создаде прифатлив однос кон животната средина.

Потребна е доследна примена на основните методолошки постапки за планирање и уредување на просторот:

– оценка на состојбите на природните компоненти на животната средина и степенот на загрозеност од појава на технички катастрофи;
– оценка на оптовареноста на просторот со технолошки системи со одредено ниво на ризик;
– анализа на меѓусебната зависност на природните услови и постојните технолошки системи;
– дефинирање на нивото на постојниот ризик при редовна секојдневна работа на технолошките системи и при појавата на инцидентни случаи;
– процена на загрозеноста на луѓето и материјалните добра;
– утврдување на критериумите за избор на оптимална варијанта на заштита врз основа на проценетиот степен на загрозеност.

Со примена на оваа методолошка постапка може де се очекува остварување на следните основни цели за заштита од техничко-технолошки катастрофи:

– максимално усогласување и користење на просторот од аспект на заштита во рамките на просторните можности;
– вградување на мерките на кои се заснова организацијата на заштита и спасување на човечките животи и материјалните добра од техничко-технолошки катастрофи во определувањето на намената на просторот;
– интегрирање на елементите на загрозеноста на прашањата врзани со заштитата на животната средина.

Заради постигнување на целосна заштита на луѓето, материјалните добра и потесната и пошироката животна средина постојат три нивоа на преземање на сигурносни, превентивни мерки:

Прво ниво: ги вклучува сите мерки кои се преземаат во одржувањето на опремата и инсталациите, заради сигурно користење на опасни материјали во технолошките процеси и одбегнување на технолошки катастрофи.

Второ ниво: се однесува на сите мерки кои треба да обезбедат ограничување на емисијата како последица од пожар, експлозија или ослободување на хемикалии, што може да се случи во околности на поголеми индустриски акциденти.

Трето ниво: вклучува мерки кои се преземаат за заштита на животната средина во смисла на ограничување на ефектите од емисија на опасни материи, или последици од пожар и експлозии.

При изработката на плановите од пониско ниво треба да се има предвид следното:

- Потребата од оформување на системот на евиденција и анализа на технолошките акциденти, компатибилен на системот МАРС на Европската унија, како база за евиденција на опасни материјали, присутни во технолошките постројки и можни причини на катастрофи.
- Потребата од предвидување на превентивни мерки од страна на стопанските субјекти за спречување на технолошки катастрофи, базирани врз анализата на однесувањето на исти или слични постројки.
- Изработка на соодветни планови и програми за заштита на населението и едукација и тренинг на персоналот во случај на евентуална техничка катастрофа.

Насоки за потребата од спроведување на Стратегиска оцена на влијанието врз животната средина

Во процесот за проценка на влијанието на плановите, стратегиите и програмите врз животната средина и врз здравјето на луѓето (Стратегиска оцена на влијанието врз животната средина-СОВЖС), покрај проценката на влијанијата се предвидуваат и мерки кои имаат за цел заштита на животната средина од сите можни влијанија и тоа уште во процесот на планирање и донесување одлуки за одредени стратегии, планови и програми, т.е. плански документи. Преку навремено спроведување на постапката за СОВЖС се обезбедува идентификување на потенцијалните позитивни и негативни влијанија од реализацијата на планскиот документ врз животната средина, а исто така се дефинираат и алтернативи и можни мерки за спречување, намалување и ублажување на негативните влијанија врз сите елементи на животната средина.

СОВЖС се подготвува во согласност со националната легислатива и одредбите од друга релевантна меѓународна легислатива, која е инкорпорирана во националната, во форма на законски и подзаконски акти и Конвенции, кои се ратификувани од страна на РСМ со посебни закони.

Целта на СОВЖС постапката е да се процени дали планскиот документ е во согласност со поставените цели за животна средина на национално и меѓународно ниво. Целите на стратегиската оцена на влијанието врз животната средина се прикажани преку статусот на: населението, социо-економски развој, човековото здравје, воздухот, климатските промени, водата, почвата, природното и културното наследство и материјалните добра.

Најдобро е процесот на стратегиска оцена на влијанието на планскиот документ да се одвива паралелно со развојот на планскиот документ, со цел навремено да се земат во предвид целите на животната средина при дефинирање на целите на самиот плански документ.

Постапката за сратегиска оцена на влијанието врз животната средина се спроведува во неколку фази, од кои првата е ***Утврдување на потреба од спроведување на СОВЖС*** (дали планскиот документ ќе има значителни влијанија врз животната средина) согласно со Уредбата за стратегиите, плановите и

програмите, вклучувајќи ги и промените на тие стратегии, планови и програми, за кои задолжително се спроведува постапка за оцена на нивното влијание врз животната средина и врз животот и здравјето на луѓето. Оваа фаза претставува изготвување на Одлуката за спроведување или неспроведување на СОВЖС. Органот кој го подготвува планскиот документ е должен да донесе Одлука за спроведување или Одлука за не спроведување на стратегиска оцена во која се образложени причините за спроведувањето, односно не спроведувањето согласно со критериумите врз основа на кои се определува дали еден плански документ би можел да има значително влијание врз животната средина и врз здравјето на луѓето.

Влијанијата, кои се претпоставува дека може да произлезат со изградбата на локална станица за управување со отпад – претоварна станица, може да се разгледуваат од аспект на негативни влијанија и од аспект на идни бенефициии, односно позитивни влијанија, како и генерални мерки за заштита, намалување и ублажување на негативние влијанија се следните:

- Изградбата на локална станица за управување со отпад – претоварна станица, КО Ранковце, Општина Ранковце, во рамките на предвидениот опфат, се очекува да предизвика позитивни импулси и ефекти врз целото непосредно опкружување од аспект на повисока организација, инфраструктурна опременост и уреденост на просторот, социо-економски развој.
- Со изградбата на локална станица за управување со отпад – претоварна станица, КО Ранковце, Општина Ранковце ќе има и негативни влијанија врз животната средина, во текот на подготвителните активности заради реализацијата на земјените работи и употреба на градежна механизација. Влијанијата што ќе се јават во фаза на градба (емисии на штетни материи во воздухот, можни штетни влијанија врз почвата (директни и индиректни), емисии на бучава, отпад и влијанија врз флората и фауната), ќе бидат локални и со ограничен временски рок.
- Влијанијата кои ќе се јават во фазата на експлоатација се нарушување на квалитетот на воздухот, водите и почвата како резултат на емисија на загадувачки материи, зголемени нивоа на бучава и вибрации и несоодветно управување со отпадот. Мерки за заштита од овие влијанија се наведени во секторските области: водостопанство и водостопанска инфраструктура и заштита на животната средина.
- Неопходно е воспоставување и почитување на ефикасна контрола на користењето и уредувањето на земјиштето и утврдување на нормите и стандардите за градба. Меѓу приоритетните определби на Просторниот план е заштитата на земјоделското земјиште, а особено стриктното ограничување на трансформацијата на земјиштето од I-IV бонитетна класа за неземјоделско користење, како и зачувување на квалитетот и природната плодност на земјиштето.

- Предметниот опфат нема конфликт со постојните и планирани енергетски водови, радиокомуникациски и кабелски електронско комуникациски мрежи.
- Просторот кој е предмет на разработка за изградба на локална станица за управување со отпад – претоварна станица, КО Ранковце, Општина Ранковце, нема регистрирано ниту евидентирано природно наследство. Доколку при изработка на документацијата за предметниот простор или при уредување на просторот се дојде до одредени нови сознанија за природно наследство кое би можело да биде загрозено со урбанизацијата на овој простор, потребно е да се предвидат соодветни мерки за заштита на природното наследство согласно со законската регулатива.
- Во делот за заштита на културното наследство, културното наследство е наведено на ниво на катастарска општина, поради што при изработка на документацијата потребно е да се утврди дали на предметната локација има културно наследство и во таа смисла да се применат соодветните плански мерки за заштита на истото и да се постапи во согласност со постоечката законска регулатива.
- За предметниот простор не постои можност за појава на прекугранични влијанија, ниту во фазата на градба, ниту во фазата на експлоатација, поради доволната оддалеченост на предвидениот опфат од границите на Државата.
- Мерки за ублажување на негативните влијанија од евенуални несреќи и хаварии се наведени во секторската област: Заштита од воени разурнувања, природни и техничко-технолошки катастрофи.

При донесувањето на Одлука за спроведување или Одлука за не спроведување на стратегиска оцена за документацијата за предвидениот простор за изградба на локална станица за управување со отпад – претоварна станица, КО Ранковце, Општина Ранковце, задолжително да се земат во предвид претходно наведените забелешки, како и забелешките од секторските области опфатени со Просторниот план на Република Македонија.

Усогласување на планската документација со Просторниот план

Сите активности во просторот треба **да се усогласат со насоките на Просторниот план на државата**, особено значителните и оние кои се однесуваат на планирањето и изградбата на:

- државните инфраструктурни системи (патишта, железници, воздушен сообраќај, телекомуникации);
- енергетските системи, енерговоди и поголеми водостопански системи;
- градежните објекти важни за Државата;
- капацитетите на туристичката понуда;
- стопанските комплекси и оние кои се однесуваат на поголеми концентрации (слободни економски зони);
- капацитетите за користење на природните ресурси.

Просторните планови на регионите и подрачјата од посебен интерес и урбанистичките планови се усогласуваат со Просторниот план на Републиката, особено во однос на следните елементи:

- намената и користењето на површините;
- мрежата на инфраструктура;
- мрежата на населби;
- заштитата на животната средина.

Насоките на Просторниот план на Републиката во однос на намената и користењето на површините се однесуваат на заложбата при изработката на урбанистичките планови, површините за сите урбани содржини треба да се бараат исклучиво на површини од послаби бонитетни класи (над IV категорија).

Посебни мерки и активности за остварување на рационалното користење и заштита на просторот, како и посебни интереси на просторниот развој се:

- Обезбедување на спроведување на постојните закони и прописи со кои се заштитува просторот, ресурсите и националното богатство и се организира и уредува просторот со цел за вкупен развој.
- Рационално користење на подрачјата за градба и нивно проширување или формирањето на нови врз база на критериумите за изготвување на соодветна планска документација.
- Насоките и критериумите за уредување на просторот надвор од градежните подрачја треба да се утврдат со помош на стручни основи и упатствата од ресорите на земјоделството, водостопанството, шумарството и заштитата на животната средина.
- Создавање на услови за лоцирање на мали стопански единици.

ЗАКЛУЧНИ СОГЛЕДУВАЊА

Условите за планирање на просторот се наменети за изградба на **локална станица за управување со отпад – претоварна станица, на дел од КП 3415/2 и дел од КП 3428, КО Ранковце, Општина Ранковце.** Површината на предметниот опфат изнесува 1,54 ha.

Видот на планската документација да се усогласи со Законот за урбанистичко планирање и Правилникот за урбанистичко планирање.

Условите за планирање треба да претставуваат влезни параметри и смерници при планирањето на просторот на населбата и поставување на планските концепции и решенија по сите области релевантни за планирањето на просторот, обработени во согласност со Просторниот план на Република Македонија.

При изработка на документацијата за предметниот простор треба да се земат во предвид горенаведените забелешки и следните поединечни заклучни согледувања од секторските области опфатени со Просторниот план на Република Македонија.

Економски основи на просторниот развој

- **Изградбата на локална станица за управување со отпад – претоварна станица, КО Ранковце, Општина Ранковце, ќе биде во функција на подобрување на комуналните услови меѓудругото и за развој на производните и услужни дејности во локалната економија и согласно одредбите на Просторниот план на Република Македонија треба да биде поставена врз принципите и стандардите за заштита на животната средина и одржлив локален и национален развој**

Користење и заштита на земјоделско земјиште

- Согласно Просторниот план на Република Македонија просторот на Републиката е поделен во **6 земјоделско стопански реони и 54 микрореони**. **Предметната локација припаѓа на Источен реон со 8 микрореони.**
- При изработка на планската документација, неопходно е воспоставување и почитување на ефикасна контрола на користењето и уредување на нормите и стандарди за градба. Меѓу приоритетните определби на Просторниот план е заштитата на земјоделското земјиште, а особено стриктното ограничување на трансформацијата на земјиштето од I-IV бонитетна класа за неземјоделско користење, како и зачувување на квалитетот и природната плодност на земјиштето.

Водостопанство и водостопанска инфраструктура

- Опфатот на локална станица за управување со отпад – претоварна станица, КО Ранковце, Општина Ранковце, **се наоѓа во сливот на планираната акумулација Вакуф на Крива Река чие максимално ниво на водата се предвидува на 449,0 м.н.в.** Заради значењето и важноста на акумулациите

како постојан изворник на вода, секој субјект е должен во текот на своите активности да се однесува внимателно и рационално во користењето на водите, да го спречува загадувањето на водите и да избегнува активности кои може да предизвикаат ризици и негативни ефекти врз човековото здравје и животната средина. Во идниот развој на просторот заради заштита на сливот на акумулацијата од лизгање на теренот, појава на ерозија или создавање на суводолици и порои не се дозволува изведба на работи кои би можеле да ги сменат природните услови во околината на акумулацијата (сечење на дрва и уништување на вегетацијата на бреговите).

– Основна цел во управувањето со водите е запазување на квалитетот на водите. Во функционирањето на локалната станица за управување со отпад-претоварната станица има опасност од појава на опасни и токсични супстанци кои можат да предизвикаат загадување на површинските и подземните води. За да се избегне емисија на опасни супстанци кои би можеле да влезат директно или индиректно во површинските или подземните води, мора да се превземат сите пропишани заштитно технички мерки со кои ќе се спречат негативните последици по животната средина. За зачувувањето на квалитетот на површинските и подземните води, потребно е да се изгради дренажен систем за прифаќање на отпадните води (исцедок), нивно третирање во пречистителна станица и по доведување на неговиот квалитет вода во согласност со позитивната законска регулатива, да се испуштат во најблискиот реципиент.

Енергетика и енергетска инфраструктура

– Локацијата за изградба на **локална** станица **за управување со отпад – претоварна станица, КО Ранковце, Општина Ранковце** нема конфликт со постојните и планирани енергетски водови.
– За новопредвидените градби потребно е да обезбеди сигурно и непрекинато снабдување со електрична енергија со напон кој ќе биде во дозволените граници.

Урбанизација и мрежа на населби

– **Изградбата на локална станица за управување со отпад – претоварна станица, КО Ранковце, Општина Ранковце, би требало да предизвика позитивни импулси и ефекти од аспект на повисока организација, инфраструктурна опременост и уреденост на просторот и зголемено ниво на функционална и комунална опременост на населените места во непосредната околина** и се разбира економски ефекти манифестирани преку привлекување на нова работна сила и вработување, доколку е базирана врз принципите на одржлив развој и се одликува со максимално почитување и вградување на нормативите и стандарди за заштита на животната средина.

Домување

– **Иницијативата за изградба на локална станица за управување со отпад – претоварна станица, КО Ранковце, Општина Ранковце**, отвара можности за

понуда на квалитетни услуги во функција на задоволување на хуманите и еколошките барања преку складирање на одпадот на одредена локација вон населените места. Количината на транспортираниот отпад се базира на популацијата и станбениот фонд во населбите во непосредна близина.

Јавни функции

– Предложената локација за изградба на **локална станица за управување со отпад – претоварна станица, КО Ранковце, Општина Ранковце** е во функција на развој на стопанските активности и е надвор од урбаниот опфат на најблиската населба, така што нема препораки и обврски за организација на јавни функции, што значи дека се исклучени и можностите за било каков конфликт помеѓу два типа на функции.

Индустрија

– Во наредниот период, индустриското производство се очекува да биде застапено во сите општини и да остварува растеж кој ќе придонесе за зголемување на вработувањето, подобрување на условите за живеење на граѓаните на поширокиот простор на земјата.
– Развојот на индустријата по одделните општини, особено помалите, се очекува да се остварува со градба на мали, флексибилни капацитети.
– Индустријата која е водечка стопанска дејност и двигател на развојот на вкупната економија има значајно влијание врз квалитетот на животната средина. Во услови на усвоената развојна парадигма на "одржлив" развој, напорите треба да се насочат кон суштествени промени во стратегијата и политиката за развој и просторна алокација на индустриски гранки засновани на принципите на еколошка заштита и одржлив развој.
– **Една од основните цели на концептот на развој и просторна разместеност на индустријата утврдена со Просторниот план на Република Македонија е примена на стратегијата на развој на високите технологии усогласени со концепцијата на одржливиот развој: мала суровинска и енергетска интензивност, висока информативна и научна интензивност, високо учество на стручната работна сила, висока фрагментација на пазарот со специфични барања, високи вложувања во предконкурентни истражувања и сеопфатно влијание врз карактеристиките на голем број сегменти на социо-економскиот систем.**

Сообраќајна инфраструктура

– Според Просторниот план на Република Македонија, автопатската и магистрална патна мрежа релевантна за предметниот простор е:

  А2 - (Граница со Бугарија - ГП Деве Баир - Крива Паланка - Страцин - Романовце - Куманово - Миладиновце - обиколница Скопје - Тетово - Гостивар - Кичево - Требениште - Струга - граница со Албанија - ГП Ќафасан).

- Релевантен регионален патен правец за предметната локација, според Просторниот план на Република Македонија, влегува во групата на **регионални патишта "Р1"** и е со ознака:

  Р1205 - (врска со А2 –Кратово-Пробиштип-Крупиште-врска со А3)
- **При планирање да се почитува Законот за јавни патишта** („Службен весник на Република Македонија" број 84/08, 52/09, 114/09, 124/10, 23/11, 53/11, 44/12, 168/12, 163/13, 187/13, 39/14, 42/14, 166/14, 44/15, 116/15, 150/15, 31/16, 71/16 и 163/16).

Радиокомуникациска и кабелска електронско комуникациска мрежа

- Локацијата за изградба на **локална станица за управување со отпад – претоварна станица, КО Ранковце, Општина Ранковце** нема конфликт со постојните и планирани радиокомуникациски и кабелски електронско комуникациски мрежи.
- Преку кабелските електронски комуникациски мрежи, на крајните корисници треба да им се обезбеди сигурен пренос на јавни електронски комуникациски услуги со задоволување на одредени општи и посебни услови за квалитет, во согласност со Законот за електронските комуникации и препораките за обезбедување на одредено ниво на квалитет на пренос.

Заштита на животна средина

- **Со цел да се обезбеди заштита и унапредување на животната средина при изградбата на локална станица за управување со отпад – претоварна станица, КО Ранковце, Општина Ранковце, потребно е да се почитуваат одредбите пропишани во законската регулатива од областа на заштита на животната средина и подзаконските акти донесени врз нивна основа.**
- Да се следи и контролира присуството на загадувачки материи во воздухот со цел да се одржи квалитетот на воздухот во граници на дозволените нивоа на емисии.
- Да се изведуваат енергетски ефикасни објекти.
- Да се предвидат соодветни технички зафати за пречистување на отпадните води и да се контролира квалитетот на пречистените отпадни води пред испуштање во најблискиот реципиент, со цел да се усогласат вредностите на концентрацијата на материите присутни во пречистената отпадна вода со пропишаните гранични вредности на максимално дозволените концентрации на материите присутни во реципиентот.
- Да се внимава да не дојде до искористување на земјиштето на начин и обем со кој би се загрозиле неговите природни вредности.
- Потенцијалната ерозија на земјиштето треба да се спречи со што е можно побрзо завршување на земјените работи и ископувања и нивно покривање со вегетација.
- Уредување на планскиот опфат со заштитно и украсно зеленило. При изборот на вегетацијата да се даде приоритет на видовите (автохтони) со висок биоакумулативен капацитет за загадувачки материи.

- Да се преземат активности за намалување на бучавата и вибрациите од опремата, со цел да се избегнат негативните ефекти од бучавата и да се почитуваат пропишаните гранични вредности за дозволено ниво на бучава во животната средина.
- Организирано управување со отпадот со цел да се минимизира негативното влијание врз животната средина, животот и здравјето на луѓето.
- Создавачот и/или поседувачот на отпадни материи и емисии ги сноси сите трошоци за санација на евентуално предизвиканите нарушувања во животната средина.

Заштита на природно наследство

- **Согласно Студијата за заштита на природното наследство, изработена за потребите на Просторниот план на Република Македонија, на просторот за изградба на локална станица за управување со отпад – претоварна станица, КО Ранковце, Општина Ранковце, нема регистрирано ниту евидентирано природно наследство.**
- Доколку при изработката на документацијата за предметниот простор или при уредување на просторот се дојде до одредени нови сознанија за природно наследство кое би можело да биде загрозено со урбанизацијата на овој простор, потребно е да се предвидат соодветни мерки за заштита на природното наследство согласно Законот за заштита на природата.

Заштита на културно наследство

- Согласно податоците од Експертниот елаборат за заштита на културното наследство и Археолошката карта на Република Македонија[2] на подрачјето на катастарската општина Ранковце има евидентирани недвижни споменици на културата и археолошки локалитети.
- При изработка на документацијата од пониско ниво да се утврди точната локација на евидентираното и регистрираното културно наследство и во таа смисла да се применат соодветните плански мерки за заштита на истото.
- Доколку при изведување на земјаните работи се наиде на археолошки артефакти, односно дојде до откривање на материјални остатоци со културно-историска вредност, потребно е да се постапи во согласност со постоечката законска регулатива (Закон за заштита културното наследство - „Службен весник на Република Македонија" број 20/04, 115/07, 18/11, 148/11, 23/13, 137/13, 164/13, 38/14, 44/14, 199/14, 104/15, 154/15, 192/15, 39/16, 11/18 и 20/19), односно веднаш да се запре со отпочнатите градежни активности и да се извести надлежната институција за заштита на културното наследство.

Туризам и организација на туристички простори

- Предметната локација за која што се наменети Условите за планирање, припаѓа на **Кратовско - Кривопаланечки туристички регион со 2 туристички зони и 7**

[2] МАНУ Скопје, 1996 г.

туристички локалитети. Низ ова подрачје минува и Транзитниот туристички коридор.

- **Согласно поставките на Концептот и критериумите за развој и организација на туристичката дејност, за непречен развој на вкупната туристичка понуда на ова подрачје, се препорачува, при идната организација на стопанските дејности да се почитуваат критериумите за заштита и одржлив економски развој.**

Заштита од воени разурнувања, природни и техничко-технолошки катастрофи

- **Локацијата за која се наменети условите за планирање на просторот за изградба на локална станица за управување со отпад – претоварна станица, КО Ранковце, Општина Ранковце, се наоѓа во простори со висок степен на загрозеност од воени дејства.** Според тоа во согласност со Законот за заштита и спасување, задолжително треба да се применуваат мерките за заштита и спасување.
- Задолжителна примена на мерки за **заштита** од пожар.
- **Анализираниот простор се наоѓа во подрачје каде се можни потреси со јачина до VIII степени по МКС**, што наметнува задолжителна примена на нормативно-правна регулатива, со која се уредени постапките, условите и барањата за постигнување на технички конзистентен и економски одржлив степен на сеизмичка заштита, кај изградбата на новите објекти.

Насоки за потребата од спроведување на Стратегиска оцена на влијанието врз животната средина

- **При донесувањето на Одлука за спроведување или Одлука за не спроведување на стратегиска оцена за документацијата за предвидениот простор за изградба на локална станица за управување со отпад – претоварна станица, КО Ранковце, Општина Ранковце, задолжително да се земат во предвид насоките за потреба од спроведување на Стратегиска оцена на влијанието врз животната средина, како и забелешките и заклучоците од секторските области опфатени со Просторниот план на Република Македонија.**

ИЗВОД ОД ПРОСТОРЕН ПЛАН НА РЕПУБЛИКА МАКЕДОНИЈА
2002 - 2020

МИНИСТЕРСТВО ЗА ЖИВОТНА СРЕДИНА И ПРОСТОРНО ПЛАНИРАЊЕ

АГЕНЦИЈА ЗА ПЛАНИРАЊЕ НА ПРОСТОРОТ

Сектор:
Синтезни карти

Тема:
Биланс на намена на површините

Користење на земјиштето *Карта бр. 20*

Легенда:

- шуми и шумско земјиште
- земјоделско земјиште
- наводнувани површини
- високопланински пасишта
- акумулации
- зони за експлоат. на минерали
- туристички простори
- транзитни коридори
- туристички центри
- автопат
- магистрален пат
- регионален пат
- железничка мрежа
- воздухопловно пристаниште

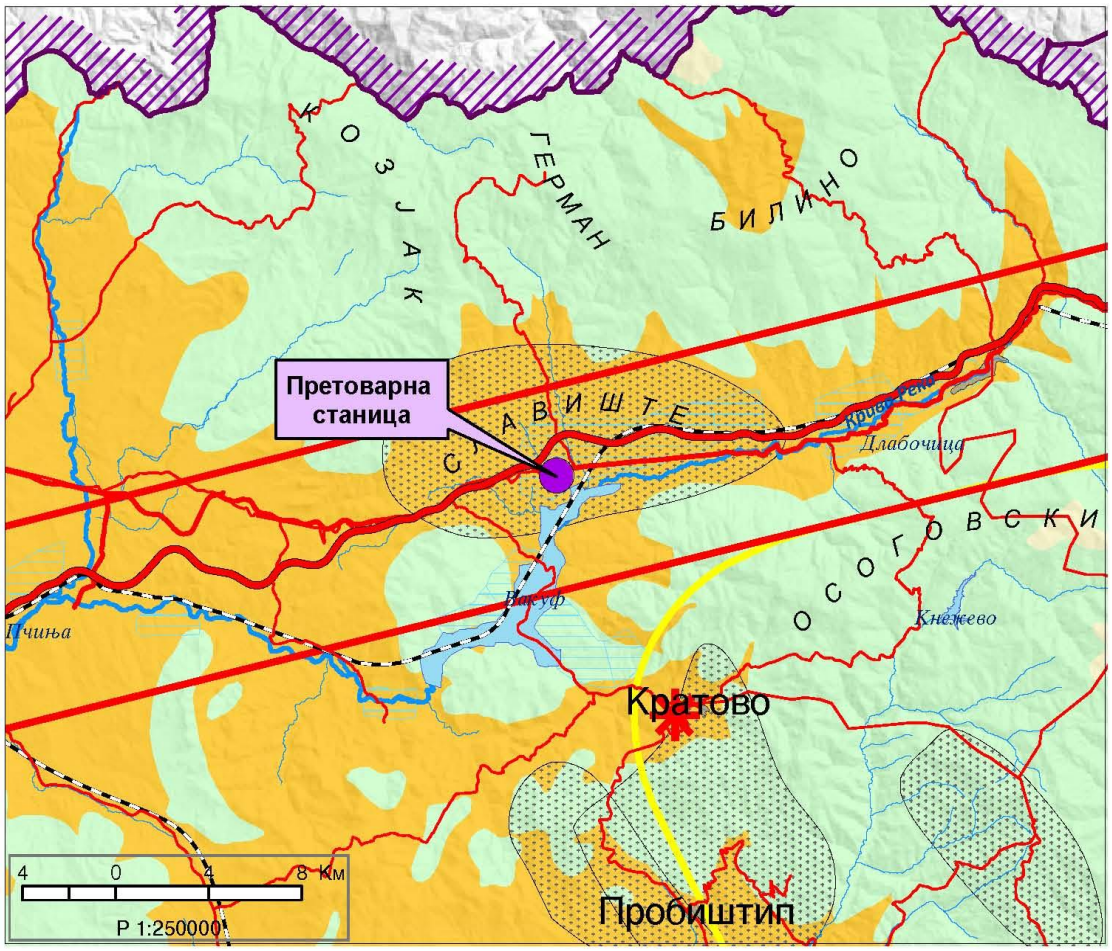

ИЗВОД ОД ПРОСТОРЕН ПЛАН НА РЕПУБЛИКА МАКЕДОНИЈА
2002 - 2020

МИНИСТЕРСТВО ЗА ЖИВОТНА СРЕДИНА И ПРОСТОРНО ПЛАНИРАЊЕ

АГЕНЦИЈА ЗА ПЛАНИРАЊЕ НА ПРОСТОРОТ

Сектор:
Синтезни карти

Тема:
Просторно-функционална организација

Систем на населби и сообраќајна мрежа *Карта бр. 22*

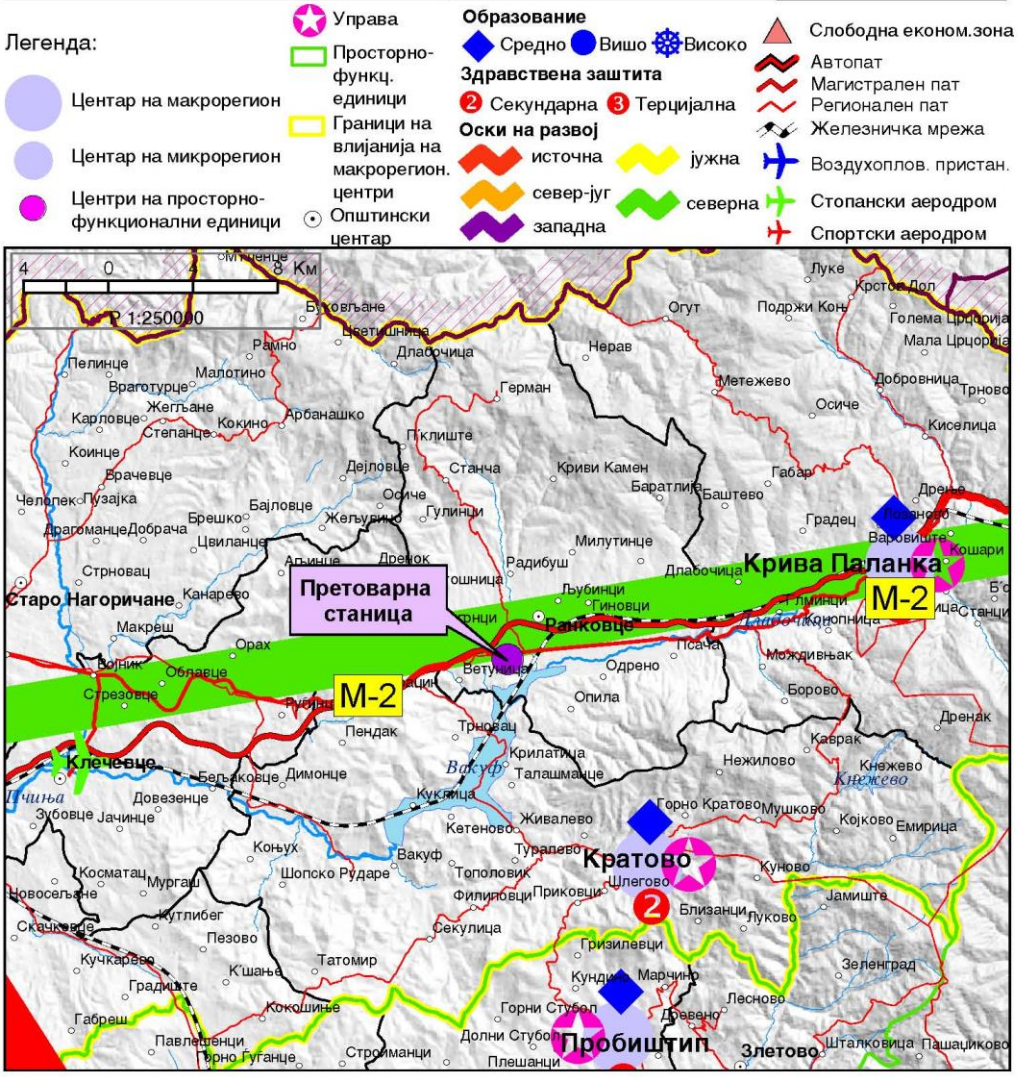

ИЗВОД ОД ПРОСТОРЕН ПЛАН НА РЕПУБЛИКА МАКЕДОНИЈА
2002 - 2020

МИНИСТЕРСТВО ЗА ЖИВОТНА СРЕДИНА И ПРОСТОРНО ПЛАНИРАЊЕ

АГЕНЦИЈА ЗА ПЛАНИРАЊЕ НА ПРОСТОРОТ

Сектор:
Синтезни карти

Тема:
Техничка инфраструктура

Водостопанска и енергетска инфраструктура *Карта бр. 23*

Легенда:

- Извориште
- Водоводен систем
- Регионален водост. систем
- Акумулации
- Акумулации по 2020г.
- Природни езера
- Наводнувани површини
- Водостопански подрачја
- Термоелектрани
- Хидроелектрани
- Далноводи: 110 kV, 220 kV, 400 kV
- Трафостаници: 110 kV, 220 kV, 400 kV
- Рафинерија
- Нафтовод
- Индустриски топлани
- Рудник на јаглен
- Брикетара
- Гасовод
- Регулациони станици
- Канализационен систем

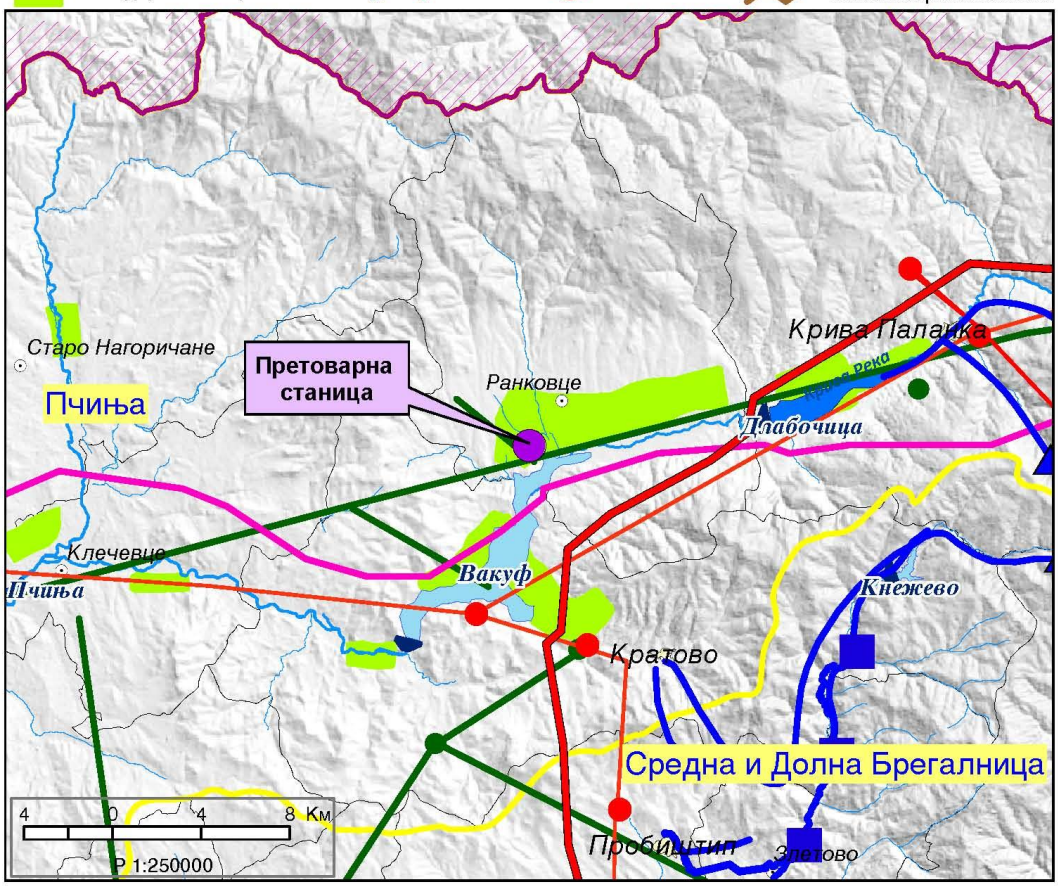

ИЗВОД ОД ПРОСТОРЕН ПЛАН НА РЕПУБЛИКА МАКЕДОНИЈА
2002 - 2020

МИНИСТЕРСТВО ЗА ЖИВОТНА СРЕДИНА И ПРОСТОРНО ПЛАНИРАЊЕ

АГЕНЦИЈА ЗА ПЛАНИРАЊЕ НА ПРОСТОРОТ

Сектор:
Синтезни карти

Тема:
Заштита на животната средина

Реонизација и категоризација на просторот за заштита *Карта бр. 24*

Легенда:

- Граници на региони за управување со животната средина
- Заштита на простори со природни вредности
- Рекултивација на деград. простори
- Управување со загад. на воздух и вода
- Заштита на реки со нарушен квалитет
- Заштита на акумулации и реки за водозафати
- Рекултивација на деградирани простори
- Заштита на земјоделско земјиште
- Заштита на шуми
- Поволни подрачја за лоцирање регионални санитарни депонии
- Поволни хидрогеолошки средини за лоцирање на депонии
- Споменичко подрачје
- Археолошки локалитети
- Споменички целини

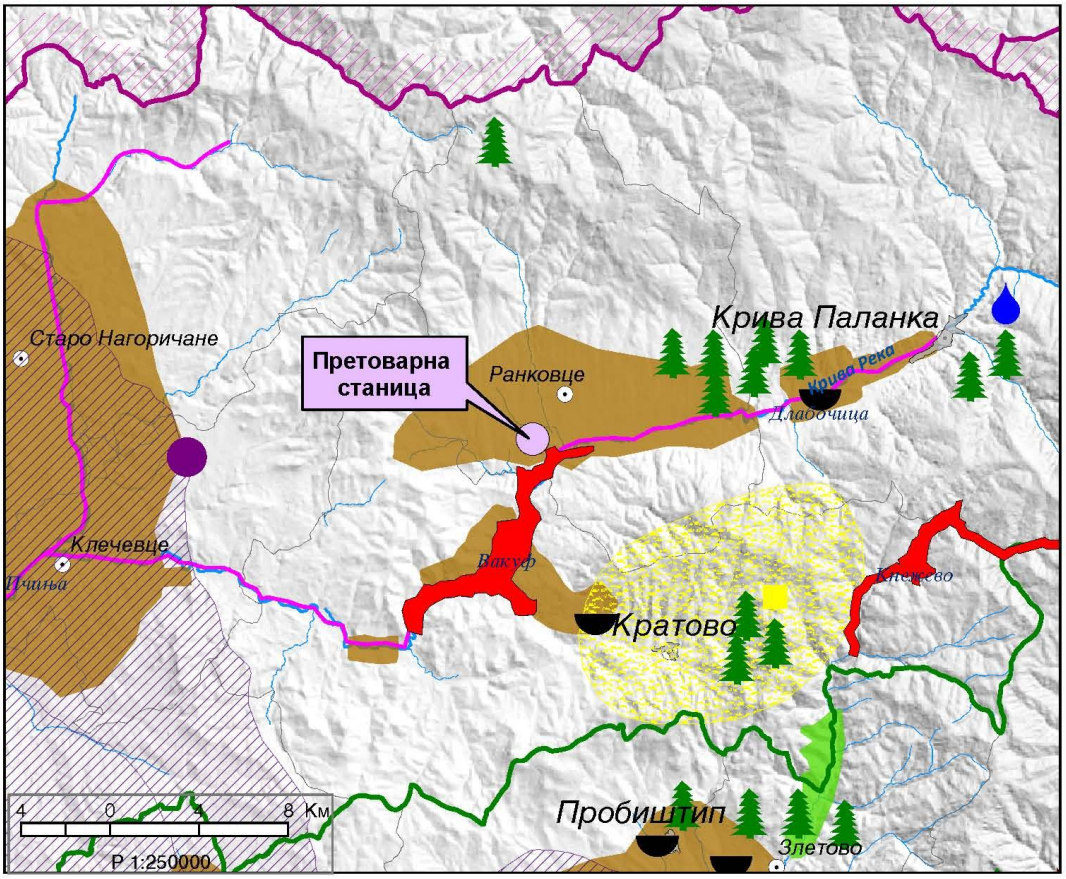

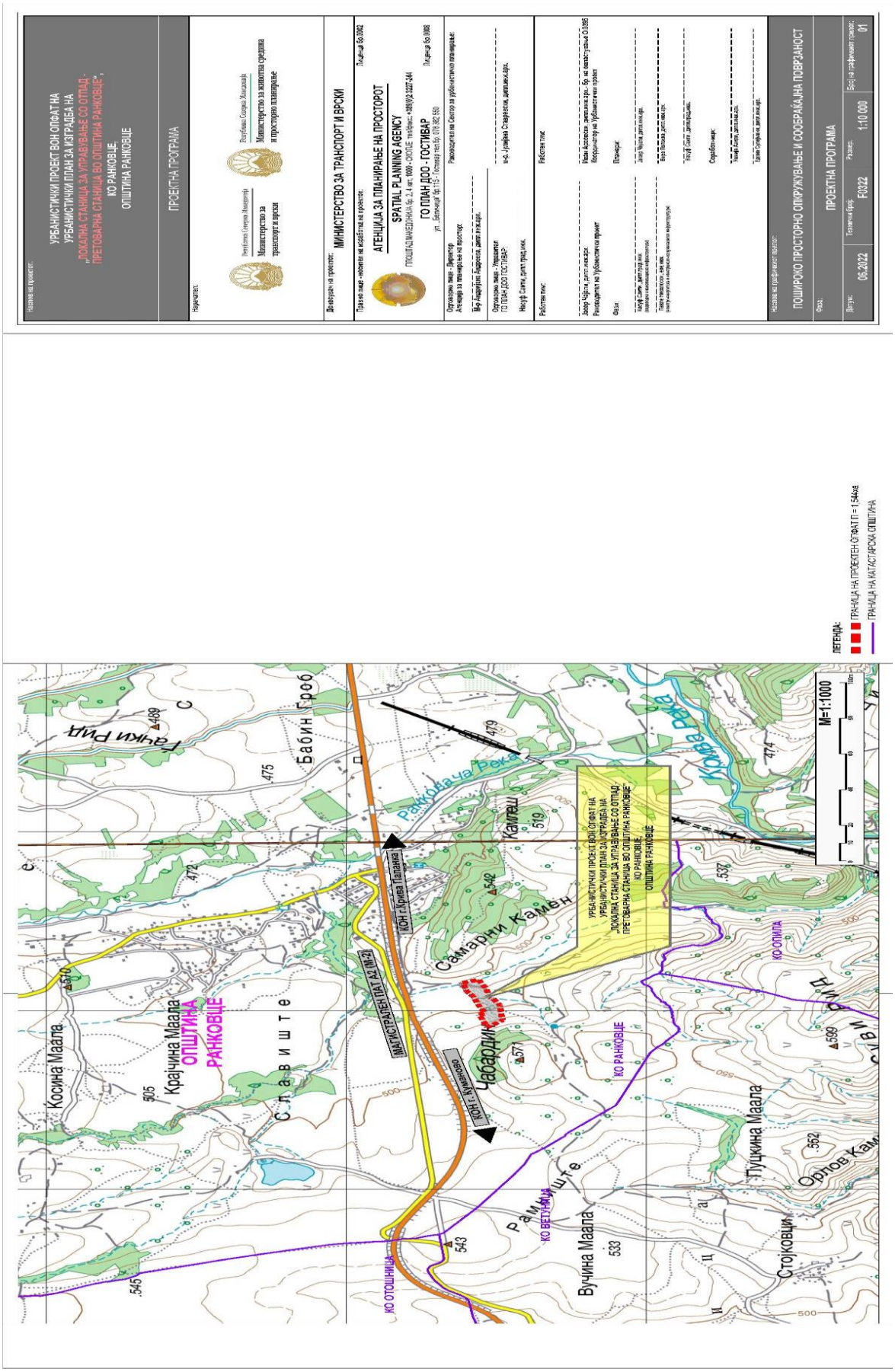
Наслов на проектот:
УРБАНИСТИЧКИ ПРОЕКТ ВОН ОПФАТ НА УРБАНИСТИЧКИ ПЛАН ЗА ИЗГРАДБА НА „ЛОКАЛНА СТАНИЦА ЗА УПРАВУВАЊЕ СО ОТПАД - ПРЕТОВАРНА СТАНИЦА ВО ОПШТИНА РАНКОВЦЕ", КО РАНКОВЦЕ, ОПШТИНА РАНКОВЦЕ
ПРОЕКТНА ПРОГРАМА
Надворешен:
Република Северна Македонија
Министерство за транспорт и врски
Република Северна Македонија
Министерство за животна средина и просторно планирање
Донитор на проектот:
МИНИСТЕРСТВО ЗА ТРАНСПОРТ И ВРСКИ
Лиценца бр.0962
Главен носител на изработка на проектот:
АГЕНЦИЈА ЗА ПЛАНИРАЊЕ НА ПРОСТОРОТ
SPATIAL PLANNING AGENCY
ГО ПЛАН ДОО - ГОСТИВАР
Лиценца бр.0988
Одговорно лице - Директор
Агенција за планирање на просторот
Одговорно лице - Управител
ГО ПЛАН - ДОО ГОСТИВАР
Раководител на Сектор за урбанистичко планирање:
Раководител на Урбанистичкиот проект
Фази:
Проектант:
Работен тим:
Наслов на графичкиот прилог:
ПОШИРОКО ПРОСТОРНО ОПКРУЖУВАЊЕ И СООБРАЌАЈНА ПОВРЗАНОСТ
ПРОЕКТНА ПРОГРАМА
Датум: 06.2022
Технички број: F0322
Размер: 1:10 000
Број на графичкиот прилог: 01
Косина Маала
Крајчина Маала
ОПШТИНА РАНКОВЦЕ
Бабин Гроб
Рачки Рид
МАГИСТРАЛЕН ПАТ А2 (М-2)
КОН г.Крива Паланка
КОН г. Куманово
Самарни Камен
Чабардин
Рамиште
Вучина Маала
Стојковци
Пуцкина Маала
Орлов Камен
КО ОПШТИНА
КО ВЕТЕРНИЦА
КО РАНКОВЦЕ
КО ОПИЧА
УРБАНИСТИЧКИ ПРОЕКТ ВОН ОПФАТ НА УРБАНИСТИЧКИ ПЛАН ЗА ИЗГРАДБА НА „ЛОКАЛНА СТАНИЦА ЗА УПРАВУВАЊЕ СО ОТПАД - ПРЕТОВАРНА СТАНИЦА ВО ОПШТИНА РАНКОВЦЕ"
КО РАНКОВЦЕ
ОПШТИНА РАНКОВЦЕ
М=1:1000
ЛЕГЕНДА:
ГРАНИЦА НА ПРОЕКТЕН ОПФАТ П = 1.54ха
ГРАНИЦА НА КАТАСТАРСКА ОПШТИНА

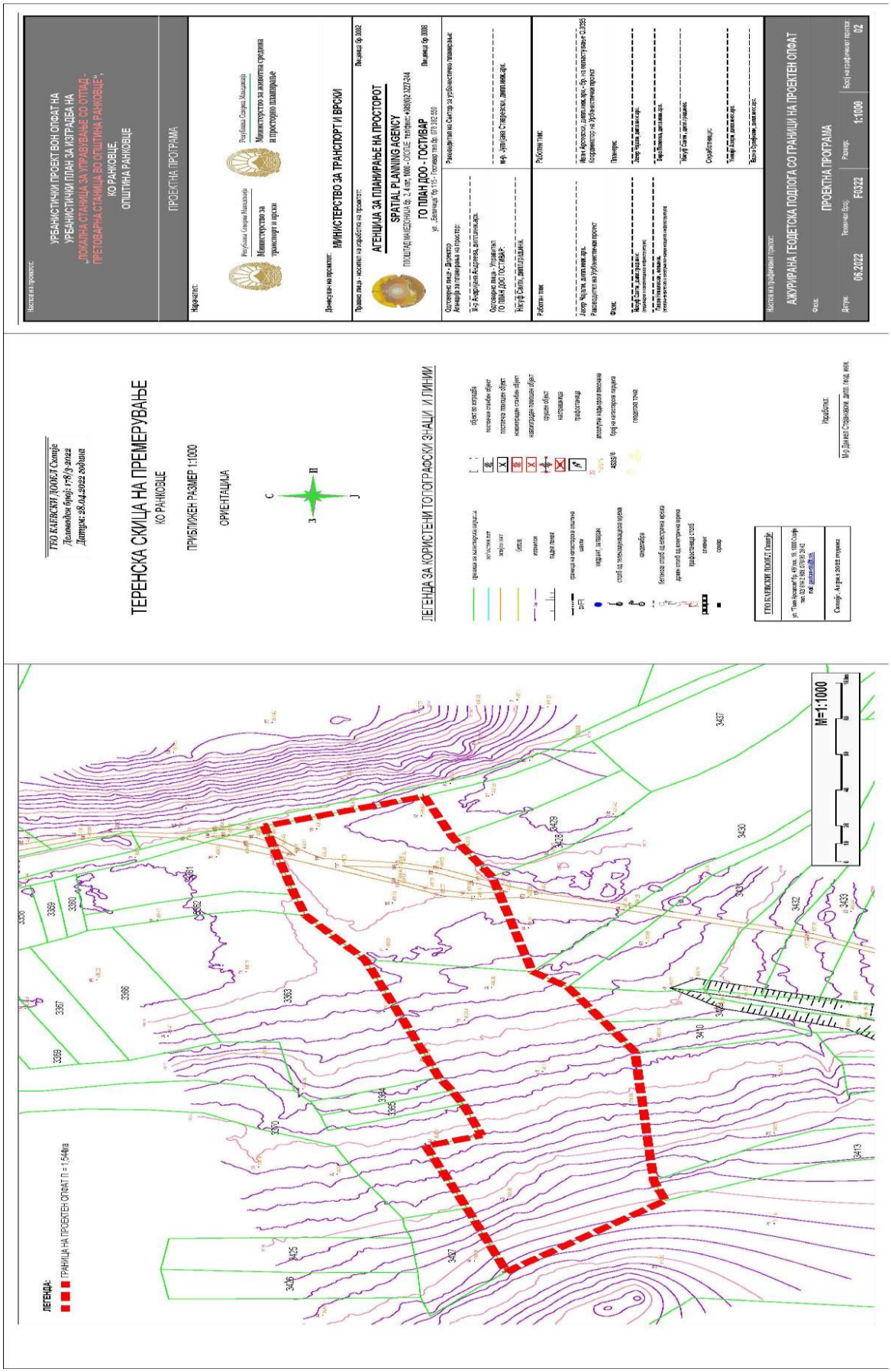
ЛЕГЕНДА:
ГРАНИЦА НА ПРОЕКТЕН ОПФАТ П = 1,54Ha
ТЕРЕНСКА СКИЦА НА ПРЕМЕРУВАЊЕ
КО РАНКОВЦЕ
ПРИБЛИЖЕН РАЗМЕР 1:1000
ОРИЕНТАЦИЈА
ЛЕГЕНДА ЗА КОРИСТЕНИ ТОПОГРАФСКИ ЗНАЦИ И ЛИНИИ
ГТО КАЛЕВСКИ ,ЈООО,Б Скопје
Изготовен број: 1-98/3-2022
Датум: 28.04.2022 година
ГТО КАЛЕВСКИ ПОЈОЕ Скопје
Скопје - Август 2022 година
Изработил:
Мр.Даниел Стојановски, дипл. инж. геод.
Носител на проектот:
УРБАНИСТИЧКИ ПРОЕКТ ВОН ОПФАТ НА УРБАНИСТИЧКИ ПЛАН ЗА ИЗГРАДБА НА „ЛОКАЛНА СТАНИЦА ЗА УПРАВУВАЊЕ СО ОТПАД – ПРЕТОВАРНА СТАНИЦА ВО ОПШТИНА РАНКОВЦЕ“,
КО РАНКОВЦЕ,
ОПШТИНА РАНКОВЦЕ
ПРОЕКТНА ПРОГРАМА
Наручител:
Република Северна Македонија
Министерство за транспорт и врски
Република Северна Македонија
Министерство за животна средина и просторно планирање
Донатор на проектот:
МИНИСТЕРСТВО ЗА ТРАНСПОРТ И ВРСКИ
Правно лице - носител на изработка на проектот:
Лиценца бр. 9002
АГЕНЦИЈА ЗА ПЛАНИРАЊЕ НА ПРОСТОРОТ
SPATIAL PLANNING AGENCY
ПОШТАНСКИ ФАХ: 2, 1000 - СКОПЈЕ Телефон: +389(0) 3227244
ГО ПЛАН ДОО - ГОСТИВАР
ул. „Бистрица“ бр.115 - Гостивар тел./ф: 078 302 550
Лиценца бр. 9008
Одговорно лице - Директор
Архитект за планирање на простор:
Ајкут Аудриева, дипломирана арх.
Одговорно лице - Управител:
ГО ПЛАН ДОО ГОСТИВАР:
Никуф Сејати, дипл.градежен инж.
Раководител на Сектор за урбанистичко планирање:
Мр. Катерина Стојановска, дипл.инж.арх.
Работен тим:
Ајкут Чејсти, дипл.инж.арх.
Раководител на Урбанистичкиот проект
Фејзи Арифовски, дипл.инж.арх.- бр. на лиценца/ранг-0.3.0355
Координатор на Урбанистичкиот проект
Фејзи
Планерски:
Никуф Сејати, дипл.градежен инж.
Ајкут Чејсти, дипл.инж.арх.
Ирфан Ибраимовски, дипл.инж.
Ирфан Ибраимовски, дипл.инж.арх.
Никуф Сејати, дипл.градежен инж.
Стручни соработници:
Ленарт Ајдини, дипл.инж.арх.
Ајкут Аудриева, дипл.инж.арх.
Носител на графичкиот прилог:
АЖУРИРАНА ГЕОДЕТСКА ПОДЛОГА СО ГРАНИЦИ НА ПРОЕКТЕН ОПФАТ
Фаза:
ПРОЕКТНА ПРОГРАМА
Датум:
06.2022
Техничко broj:
F0322
Размер:
1:1000
Број на графичкиот прилог:
02
M=1:1000

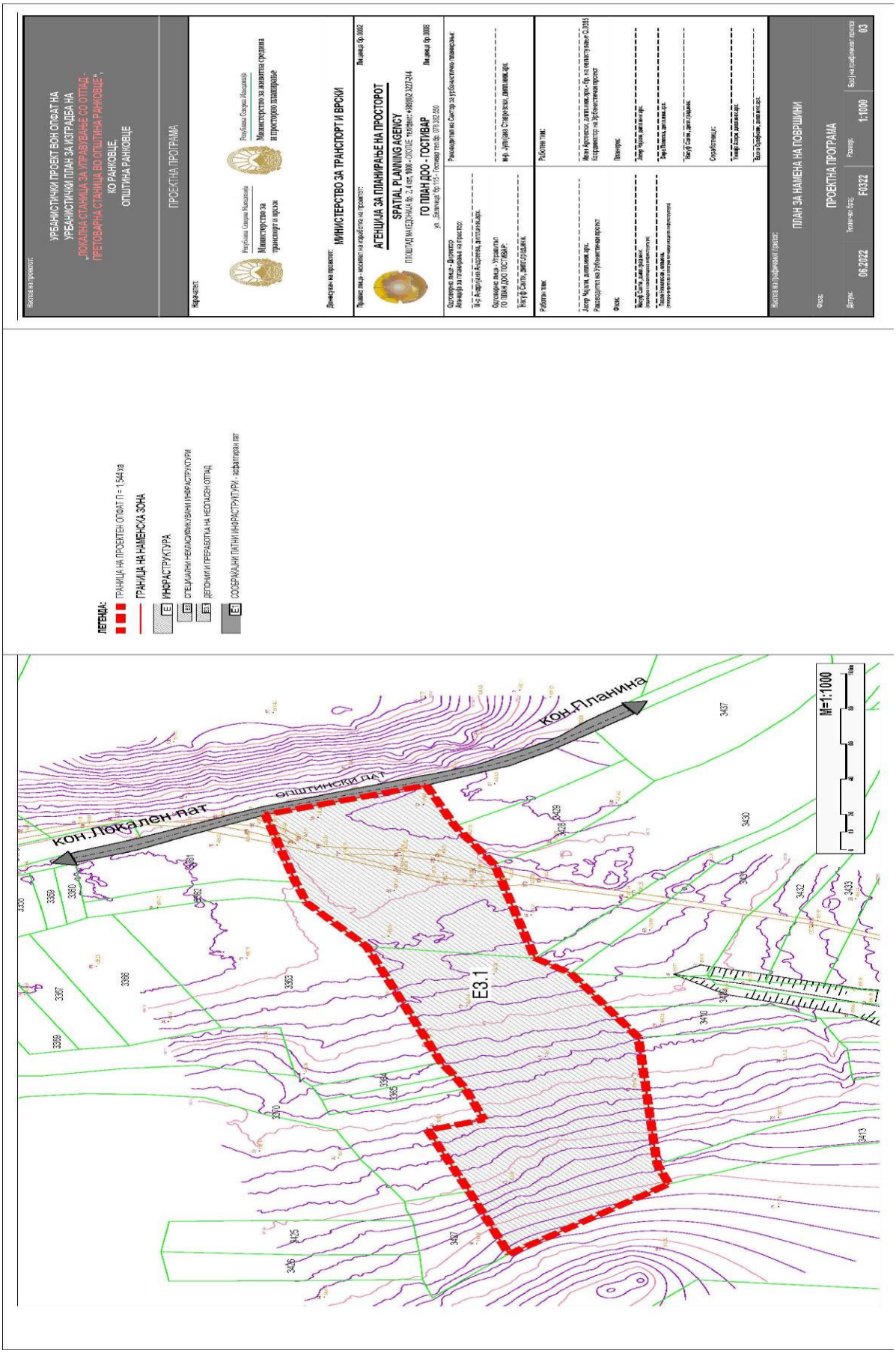
ЛЕГЕНДА:
ГРАНИЦА НА ПРОСТЕН ОПФАТ П = 1,544 ха
ГРАНИЦА НА НАМЕНСКА ЗОНА
ИНФРАСТРУКТУРА
СПЕЦИЈАЛНИ НЕБИЗАСИЗИРАНИ ИНФРАСТРУКТУРИ
ДЕПОНИИ И ПРЕРАБОТКА НА НЕОПАСЕН ОТПАД
СООБРАЌАЈНИ ПАТНИ ИНФРАСТРУКТУРИ - асфалтиран пат
УРБАНИСТИЧКИ ПРОЕКТ ВОН ОПФАТ НА УРБАНИСТИЧКИ ПЛАН ЗА ИЗГРАДБА НА „ЛОКАЛНА СТАНИЦА ЗА УПРАВУВАЊЕ СО ОТПАД - ПРЕТОВАРНА СТАНИЦА ВО ОПШТИНА РАНКОВЦЕ"
КО РАНКОВЦЕ
ОПШТИНА РАНКОВЦЕ
ПРОЕКТНА ПРОГРАМА
Носител:
Министерство за транспорт и врски
Министерство за животна средина и просторно планирање
Донатор на проектот:
МИНИСТЕРСТВО ЗА ТРАНСПОРТ И ВРСКИ
Изработувач:
АГЕНЦИЈА ЗА ПЛАНИРАЊЕ НА ПРОСТОРОТ
SPATIAL PLANNING AGENCY
ГО ПЛАН ДОО - ГОСТИВАР
Одговорен лице - Директор
Одговорен лице - Управител
ГО ПЛАН ДОО ГОСТИВАР
Работен тим
ПЛАН ЗА НАМЕНА НА ПОВРШИНИ
ПРОЕКТНА ПРОГРАМА
06.2022
F0322
1:1000
03
кон.Локален пат
ОПШТИНСКИ ПАТ
кон.Планина
Е3.1
М=1:1000

2. ОПИС И ОБРАЗЛОЖЕНИЕ НА ПРОЕКТНИОТ КОНЦЕПТ НА УРБАНИСТИЧКОТО РЕШЕНИЕ ВО ПРОЕКТНИОТ ОПФАТ

Проектниот опфат на предметната урбанистичка документација - **Урбанистички проект вон опфат на урбанистички план за изградба на локална станица за управување со отпад – претоварна станица во општина Ранковце, КО Ранковце, Општина Ранковце** е со површина од 1.544ха. и претставува земјиште со катастарска култура пасиште со ниска бонитетна класа.

Проектниот опфат е определен на ажурирана подлога дадена со: **Геодетски елаборат за геодетски работи за посебни намени за ажурирана геодетска подлога**, **КО Ранковце**, со дел.бр.178/3-2022 од 28.04.2022г. изработен од ГЕО КАЕВСКИ ДООЕЛ Скопје, заверен со Известување за електронска заверка на геодетски елаборат бр.1110-32/2022 од 28.04.2022год.

Проектниот опфат е во рамки на дел од КП 3415/2 и дел од КП 3428 на КО Ранковце, општина Ранковце, со површина 15436.9585м^2 и периметар 654.4501м', е определен со 20 (дваесет) детални точки определени со координати по X и Y оски.

Со **Урбанистичкиот проект вон опфат на урбанистички план,** ќе се уреди намената на земјиштето со систем на класи на намени, согласно член 75, 76, 77 од Правилникот за урбанистичко планирање (Сл.Весник на РСМ број 225/20, 219/21, 104/22). Уредувањето на просторот согласно спомнатитите законски прописи е со наменски зони, односно со:

- **Групи на класи на намена:**
  - **Е (**Инфраструктури)

- **Класи на намена:**
  - **Е1** (Сообраќајни, линиски и други инфраструктури)
  - **Е3** (Специјални некласификувани инфраструктури)

- **Поединечна намена**
- **Е1.1** (Сообраќајни патни инфраструктури)
- **Е3.1** (Депонии и преработка на неопасен отпад: регионални и локални депонии за одлагање на неопасен отпад, постројки за термички, физичко-хемиски третман на неопасен отпад, неопасни јаловишта и пепелишта.

Класите на намени се утврдуваат согласно Правилникот за урбанистичко планирање (Сл.Весник на РСМ бр. 225/20, 219/21, 104/22). Планираната поединечна намена ќе се дополнат со комплементарни намени согласно член 80 од Правилникот.

Земјиштето во проектниот опфат се уредува, така што се формира градежна парцела ГП.01 со површина од 15436.9585м2 (1.544ха).

НУМЕРИЧКИ ПОКАЗАТЕЛИ НА НИВО НА ПРОЕКТЕН ОПФАТ		
ОСНОВНА КЛАСА НА НАМЕНА	ПОВРШИНА (m2)	ПРОЦЕНТ ВО ОДНОС НА ПРОЕКТЕН ОПФАТ (%)
ГРАДЕЖНА ПАРЦЕЛА СО НАМЕНА Е3.1 - ДЕПОНИИ И ПРЕРАБОТКА НА НЕОПАСЕН ОТПАД	15,436.96	100%
ВКУПНО ПОВРШИНА НА ПРОЕКТЕН ОПФАТ:	**15,436.96**	**100%**

Во граница на проектниот опфат се формира градежна парцела во која ќе се создаде услови за изградба и реализација на модерна локална претоварна станица за отпад, односно комплекс со градби за третирање на неопасен отпад. Во градежната парцела со градежни линии ќе се утврди простор во кој е дозволено поставување на површини за градење на повеќе градби, односно се поставува претоварната станица со сите елементи за нејзино целосно непречено функционирање.

2.1.Дејности и активности кои се одвиваат во градежната парцела со нумерички показатели на урбанистичките параметри за секоја градба-поединечно

На проектниот опфат од **Урбанистичкиот проект вон опфат на урбанистички план за изградба на локална станица за управување со отпад – претоварна станица во општина Ранковце, КО Ранковце, Општина Ранковце,** со површина од 1.544ха. ќе се формира исто толкава градежна парцела-ГП.01, со поединечна намена **Е3.1.** (**Депонии и преработка на неопасен отпад:** регионални и локални депонии за одлагање на неопасен отпад, постројки за термички, физичко-хемиски третман на неопасен отпад, неопасни јаловишта и пепелишта.

Согласно законските прописи во депонијата ќе се складира неопасен отпад, на отворен простор. Отпадот ќе се носи од надвор, од регионот и пошироко, со транспортни сретства и ќе се класифицира во специјални садови-контејнери. Времето на задржување на отпадот во претоварната станица ќе биде определено согласно законските прописи, но не повеќе од 30 дена.

Претоварната станица има контролиран влез. Со доаѓање на товарните возила со отпад се врши контрола на отпадот и се мери на колска вага. Преку товарна рама се врши дотур на отпадот во посебни контејнери каде се врши рециклирање и компресирање. После компресирањето и полнењето на контејнерите, отпадниот материјал е спремен за транспортирање до регионална депонија. Контејнерите се оставаат во дворното место, на платформа која е изработена од непропуслив материјал и со дебелина која обезбедува да не дојде до продирање на отпадот или отпадните материи до почвата под или непосредно под површините на кои се чува отпадот. Вака организирана претоварнатата станица треба да ги минимизира опасностите и влијанијата кои ги предизвикува по животната средина и животот и здравјето на луѓето.

Во граница на градежната парцела се определува површина наменета за компостирање. Компостирањето е процес со кој се врши биодеградација - контролирано биолошко разградување на органските материи содржани во органскиот отпад (зеленчук, овошје и слично), измешан со кафеава маса (суви лисја, гранки и слично), и градинарска земја во присуство на кислород, микро организми и доволна влажност. На површина од 1144.00м2 се врши зреење на

комосот, а на површина од 271.00м2 се врши компостирање, односно се пакува и транспортира комостот.

Претоварната станица за неопасен отпад, како комплекс ги содржи следните градби, односно елементи:

- Контејнер за прием и проверка на отпадот
- Санитарен контејнер
- Контејнер за резервоар
- Настрешница
- Хопер со мал контејнер за рециклирање
- Хопер со контејнер со преса
- Трафостаница
- Генератор
- Пречистителна станица
- Постројки за компостирање
- Простор за зреење на компост

Инфраструктура во градежната парцела

- Бетонска платформа на кота +495.80м.н.в.
- Бетонска платформа на кота +489.80м.н.в.
- Колска вага
- Дел за складирање на контејнери
- Паркинг простор за лесни товарни возила
- Паркинг простор за лесни возила
- Манипулативен простор
- Внатрешна улица -рампа
- Сообраќајници, тротоари и стационарен сообраќај
- Ниско и високо зеленило
- Придружни елементи на инфраструктурните линии: канали, шахти, пропусти, сепаратор за масло и сл.

Површините за градба, висините на градбите, процентот на изграденост, коефициент на искористеност и другите урбанистички параметри ќе се определат согласно Правилникот за урбанистичко планирање (Сл.Весник на РСМ бр. 225/20, 219/21, 104/22).

2.1.1. Нумерички показатели на урбанистичките параметри за ГП

Со предметната документација: **Урбанистичкиот проект вон опфат на урбанистички план за изградба на локална станица за управување со отпад – претоварна станица во општина Ранковце, КО Ранковце, Општина Ранковце,** се уредува површина од 1.544ха**.** на дел од КП 3415/2 и дел од КП 3428 на КО Ранковце, општина Ранковце. Во граница на проектниот опфат се формира градежна парцела со номенклатура -ГП.01, со површина од 1.544ха. на која се утврдува простор за поставување на претоварна станица за неопасен отпад со сите градби-елементи кои се составни делови за нормално функционирање.

- **Табела со нумерички показатели на урбанистичките параметри за проектен опфат - градежна парцела -ГП.01**

ТАБЕЛА СО НУМЕРИЧКИ ПОКАЗАТЕЛИ НА УРБАНИСТИЧКИТЕ ПАРАМЕТРИ ЗА ГРАДЕЖНА ПАРЦЕЛА - СО П=15436.96м2												
номенклатура на градежна парцела	група на класи на намени	класи на намени	поединечна намена на градбите	поединечна намена на градбите	површина на градежна парцела	утврден простор за повеќе површини за градба	вкупно изградена површина за пресметка на К	максимален број на спратови	максимална височина на градбата	максимален процент на изграденост на земјиштето	максимален коефициент на искористување на земјиштето	паркинг места
					$м^2$	$м^2$			М	%	К	
ГП.01	Е	Е3	Е3.1	Депонии и преработка на неопасен отпад	15436.96	9800	9800	П	12.00м	63.48%	0.63	во граница на градажна парцела
ВКУПНО												
1 гр.пр.				**вкупно**	**15436.96**	**9800**	**9800**			63.48%	0.63	**во граница на градажна парцела**

- **Табела со нумеричките показатели на урбанистичките параметри за градбите во проектен опфат - ГП**

ТАБЕЛА СО НУМЕРИЧКИ ПОКАЗАТЕЛИ НА УРБАНИСТИЧКИТЕ ПАРАМЕТРИ ЗА ГРАДБИТЕ ВО ГРАДЕЖНА ПАРЦЕЛА - СО П=15436.96м2

номенклатура на градежна парцела	број на објект	поединечна намена на градбите	намена на градбати	површина на градежна парцела	површина на градба		уредена површина за простојки за компостирање	максимален број на спратови	вкупно изградена површина за пресметка на К		максимална височина на градбата	максимален процент на изграденост на земјиште	коефициент на искористување на земјиштето	паркинг места
				$м^2$	$м^2$				$м^2$		M	%	K	
	1.1	E3.1	КОНТЕЈНЕР ЗА ПРИЕМ И ПРОВЕРКА НА ОТПАД			15	___			15	3.5м			
	1.2	E3.1	САНИТАРЕН КОНТЕЈНЕР			15	___	П		15	3.5м			
	1.3	E3.1	КОНТЕЈНЕР ЗА РЕЗЕРВОАР			15	___	П		15	3.5м			
	1.4	E3.1	НАСТРЕШНИЦА			107	___	П		107	6.0м			
	1.5	E3.1	ХОПЕР СО МАЛ КОНТЕЈНЕР ЗА РЕЦИКЛИРАЊЕ			28	___	П		28	12.0м			
	1.6	E3.1	ХОПЕР СО КОНТЕЈНЕР СО ПРЕСА		**565**	28	___	П	**565**	28	12.0м	**3.66%**	**0.04**	**8**
	1.7	E1.8	ТРАФОСТАНИЦА			15	___	П		15	3.0м			
	1.8	E1.8	ГЕНЕРАТОР			18	___	П		18	3.0м			
	1.9	E1.6	ПРЕЧИСТИТЕЛНА СТАНИЦА			53	___	П		53	3.0м			
	1.10	E3.1	ПОСТРОЈКИ ЗА КОМПОСТИРЕЊЕ			271	___	П		271	7.0м			
	1.11	E3.1	ПРОСТОР ЗА ЗРЕЕЊЕ НА КОМПОСТ			___	1144			___	___			
ГП.01	ИНФРАСТРУКТУРА ВО ГРАДЕЖНА ПАРЦЕЛА			**15436.96**	површина под инфраструктура			процентуална застапеност						
	1.12	E3.1	БЕТОНСКА ПЛАТФОРМА НА КОТА +495.80		407			ПРОЦЕНТУАЛНА ЗАСТАПЕНОСТ ВО ГРАНИЦА НА ГП 01					**2.64%**	
	1.13	E3.1	БЕТОНСКА ПЛАТФОРМА НА КОТА +489.80		114			ПРОЦЕНТУАЛНА ЗАСТАПЕНОСТ ВО ГРАНИЦА НА ГП 01					**0.74%**	
	1.14	E3.1	КОЛСКА ВАГА		64			ПРОЦЕНТУАЛНА ЗАСТАПЕНОСТ ВО ГРАНИЦА НА ГП 01					**0.41%**	
	1.15	E3.1	ДЕЛ ЗА СКЛАДИРАЊЕ НА КОНТЕЊЕРИ		131			ПРОЦЕНТУАЛНА ЗАСТАПЕНОСТ ВО ГРАНИЦА НА ГП 01					**0.85%**	
	1.16	E3.1	ПАРКИНГ ПРОСТОР ЗА ЛЕСНО ТОВАРНО ВОЗИЛО		126			3 ПАРКИНГ МЕСТА ЗА ЛЕСНО ТОВАРНО ВОЗИЛО					**0.82%**	
	1.17	E3.1	ПАРКИНГ ПРОСТОР ЗА ЛЕСНО ВОЗИЛО		62			5 ПАРКИНГ МЕСТА ЗА ЛЕСНО ВОЗИЛО					**0.40%**	
	1.18	E3.1	МАНИПУЛАТИВЕН ПРОСТОР		813			ПРОЦЕНТУАЛНА ЗАСТАПЕНОСТ ВО ГРАНИЦА НА ГП 01					**5.27%**	
	1.19	E3.1	ВНАТРЕШНА УЛИЦА -(РАМПА)		1440			ПРОЦЕНТУАЛНА ЗАСТАПЕНОСТ ВО ГРАНИЦА НА ГП 01					**9.33%**	
	1.20	E3.1	СООБРАЌАЈНИЦИ,ТРОТОАРИ И СТАЦИОНАРЕН СООБРАЌАЈ		3018			ПРОЦЕНТУАЛНА ЗАСТАПЕНОСТ ВО ГРАНИЦА НА ГП 01					**19.55%**	
	1.21	E3.1	НИСКО И ВИСОКО ЗЕЛЕНИЛО		7552.96			ПРОЦЕНТ НА ОЗЕЛЕНОСТ ВО ГРАНИЦА НА ГП 01					**48.93%**	

2.2. Сообраќајници и начин на обезбедување на потребен број на паркинг места

❖ Надворешен сообраќај

Од Јавното претпријатие за државни патишта на РСМ, добиен е Предмет: Податоци и информации со бр.10-6087/2 од 23.06.2022год. каде е констатирано дека предметниот проектен опфат не граничи со државен пат, кој е во надлежност на Јавнотото претпријатие за државни патишта.

Колскиот пристап до градежната парцела е од локален пат-општински, кој го поврзува с.Ранковце со село Опила. Овај пат е со профил од 5.00м. и се задржува тој профил, како постојна сообраќајница.

❖ Внатрешен сообраќај

Во граница на градежната парцела комуникацијата се одвива согласно технолошкиот процес, односно според приемот на отпадот, класификацијата и утоварот и транспортот до главната - регионална депонија. Самото движење на отпадот во претоварната станица бара во рамките на градежната парцела да се формирано повеќе платформи.

Основна и најголема платформа е онаа на влезниот дел (дворот) на станицата, која се формира на кота од 489.20 до 489.80 м.н.в. од каде имаат пристап: приемното одделение-контејнерот за прием и проверка на отпадот, санитарен контејнер, контејнер за резервоар, настрешница, трафостаницата, генераторот, пречистителна станица, дел за складирање на контејнери, паркинг простор за лесни и товарни возила, простор за зреење на компосот, простор со уреди за компостирање, како и др. придружни содржини.

Приемот на отпадот се врши на платформа-колската вага на кота 489.60, од каде преку рампа се носи отпадот до платформа на кота +495.80 м.н.в.

Рампата во ГП е третирана како пристапна улица **„а“**, со пресек **А---А**, профил **12.00м** (7.00м-коловоз и 2х2.50м-тротоари). Рампата е со должина од 120м. и пад од 5.00%.

Во граница на градежната парцела се планираат две локации за паркирање. Се планира локација за паркирање на лесни возила и лесно-товарни возила. Прелиминарно определени се 5-паркинг места за лесни возила и 3-паркинг места за товарни возила.

Во граница на градежната парцела определено е место за складирање на 5-контејнери, кои се користат во процесот на работа на претоварната станица.

Од платформата на +495.80м.н.в. отпадот се истура во специјални садови, таканаречени хопери, во кои има контејнер за рециклирање и контејнера со преса. Од оваа платформа отпадот се прифаќа и транспортира со возила до регионална депонија.

Подлогата на површината на која се чува отпадот во претоварната станица за да овозможи заштита на почвата од загадување, треба да се изработи од непропуслив матерјал, и со дебелина која обезбедува да не дојде до продирање на отпадот или отпадните материи до почвата под или непосредно под површините на кои се чува отпадот, ако се има во предвит дека проектниот опфат се наоѓа во сливот на планираната акумулација Вакуф на Крива Река чие максимално ниво на водата се предвидува на 449.0м.н.в.

Претоварната станица треба да ги минимизира опасностите и влијанијата кои ги предизвикува по животната средина и животот и здравјето на луѓето.

Отпадот во претоварната станица, од моментот на неговиот прием, до моментот на неговото испраќање од претоварната станица, треба да се чува на соодветни површини и во садови за складирање на отпадот.

2.3. Партерно решение со хортикултура

Површината на проектниот опфат партерно се уредува во зависност од распоредот на елементите на претоварната станица. Во градежната парцела елементите на претоварната станица заедно со платформите, претставуваат една целина. Влез-излез во претоварната станица и целата внатрешна комуникација се одвива на подлога специјално обработена. Оваа подлога треба да овозможи заштита на почвата од загадување, треба да се изработи од непропуслив матерјал, и со дебелина која обезбедува да не дојде до продирање на отпадот или отпадните материи до почвата под или непосредно под површините на кои се чува отпадот. Подлогата треба да биде изработена согласно технички прописи и норми од оваа област, Законот за управување на отпадот (Сл.Вес. на РСМ бр. 216/22) и Правилникот за минималните технички услови и условите во поглед на заштитата на животната средина, кои треба да ги исполнуваат претоварните станици, условите што трба да ги исполнуваат локациите на кои се градат, односно се поставуваат претоварните станици, како и роковите за чување на отпадот во претоварната станица според видовите на отпад (Сл.Вес. на РМ бр. 39/07, 142/18).

Површината на градежната парцела е на терен во пад, правец југозапад - североисток. Површина која е основна платформа на ГП е на кота +489.60-489.80м.н.в. Така поставена претоварната станица е укопана во теренот, а претоварната сообраќајна рампа и втората платформа на кота 495.80м.н.в. се обезбедени со потпорен бетонски ѕид. Со цел да се обезбеди земјиштето од свлекување, југозападно теренот се засекува од кота 496 до 502м.н.в. во ширина од околу 15м. се формира косина со пад од 1.0:1 до 2.0:1. Оваа коса површина до граница на градежна парцела се планира да се озелени, односно се формира појас на заштитно зеленило.

На источната и на дел од југо-источната граница на градежната парцела, периметарно се планира да се засади високо зеленило со цел да се амортизира влијанието на бучавата.

Во граница на градежната парцела-североисточно се формира, односно се определува површина наменета за компостирање. Компостирањето е процес со кој се врши биодеградација - контролирано биолошко разградување на органските материи содржани во органскиот отпад (зеленчук, овошје и слично), измешан со кафеава маса (суви лисја, гранки и слично), и градинарска земја во присуство на кислород, микро организми и доволна влажност. На површина од 1144.00м2 се врши зреење на комосот, а на површина од 271.00м2 се врши компостирање, односно се пакува и транспортира комостот.

2.4. Водови и инсталации на комунални инфраструктури

❖ Водоводна инфраструктура

Во граница на проектниот опфат се планира водоводна инфраструктура, која ќе ги задоволи потребите на вода за пиење и вода за хигиено-техничките потреби. Вода за пиење ќе се обезбеди со резервоар, кој ќе се постави во посебен контејнер во непосредна близина на влезната партија.

Водата е непходно потребна за редовно да се мијат и чистат подлогите на површините и садовите-контејнерите во кои се чува отпадот, да се одржува чистотата на претоварната станица со средства кои ја неутрализираат непријатната миризба. За таа цел се планира да се користат подземните води,

со ископ на бунари. Согласно потребите можат да се ископаат повеќе бунари, со цел да се обезбеди вода и за противпожарна заштита. Прелиминарно се планираат три бунари.

Се планира да се изведе хидранска мрежа, да се постават хидранти на растојание од 50-80м. со цел да го покрива проектниот опфат во целост. Хидранската мрежа ќе се планира согласно законските прописи:

-Законот за пожарникарство (Сл.весник на РМ бр: 67/04 , бр. 81/07, бр. 55/13, 158/14,193/15, 39/16, 152/19);

-Правилникот за технички нормативи за хидрантска мрежа за гасење на пожари (Сл. в. на РМ бр. 26/18);

-Правилникот за поблиско определување на изборот на видовите и на количините на противпожарните апарати со кои треба да располагаат правните лица и граѓаните, како и за критериумите што треба да ги исполнуваат правните лица кои што вршат сервисен преглед и контролно испитување на противпожарните апарати, кои се однесуваат на техничката опрема и простор за работа (Сл.Вес. на РСМ бр. 26/18);

-Правилникот за мерки за заштита од пожари, експлозии и опасни материи (Сл.в. на РМ бр.231/20);

- Уредбата за спроведување на заштита и спасување од пожари (Сл. весник на РМ бр.100/10);

Хидрантите и другата опрема ќе се постави согласно законските прописи од оваа област, со изработка на проектна документација во следна фаза.

- **Канализациона инфраструктура**

- Фекална канализација

Отпадни канализацини-фекални води од санитарниот контејнер се носат до пречистителната станица со цевки со профил ф200мм. каде се прочистуваат и се испуштаат во природен реципиент.

- Атмосферска канализција

Со работа на претоварната станица за неопасен отпад се ствара исцедок од отпадот, кој задолжително треба да се собира. Во граница на градежната парцела се создава отпадна вода од миење и чистење на опремата, возилата и површините, кои овозможуваат заштита од загадување на почвата, надземните и подземните води. Затоа со проектната документација се планира канализационен систем за собирање и одведување на исцедокот од отпадот во деловите на претоварната станица во кои се натрупува, товари и истоварува отпадот. Бидејќи предметната претоварна станица е од отворен тип, при димензионирањето на одводната канализациона мрежа треба да се земе во предвит и водата која ќе се собере од атмосферски влијанија, односно капацитетот на резервоарот да ја прими и оваа вода. Собирањето на отпадната вода, заедно со атмосферските води се врши преку мрежа на атмосферска канализација од цевки со профил од ф250мм. и шахти кои се соодветно поставени со цел да ја покриваат целата површина. Отпадните води може да се собираат во резевоар кој е отпорен на корозија. Со проектна документација во следна фаза ќе се определи дали има потреба за поставување на монтажна пречистителна станица, или отпадната вода ќе биде подложена на сепаратор за масло, па испуштена во природен реципиент.

Доколку се врши пречистување на отпадните води, може да се испуштат во природен реципиент. Задолжително е испитување на пречистените води, пред испуштање, со цел да се усогласат вредностите на концентрацијата на материите присурни во пречистената отпадна вода, со граничните вредности на максимално дозволените концентрации на материите присутни во

реципиентот, дадени со Урдбата за класификација на површинските води (Сл.Вес. на РМ бр. 99/16, 246/18, 276/19, 256/21).

❖ Електроенергетска инфраструктура

За функционирање на претоварната станица за неопасен отпад, потребна е електрична енергија.

- Од АД МЕПСО добиен е Предмет: Податоци за постојни и планирани електроенергетски објекти со бр. 11-3613/1 27.06.2022 год. со кои не известуваат дека предметниот плански опфат НЕ СЕ ПРЕСЕКУВА со ЕЕ објекти во сопственост на АД МЕПСО.

. Согласно добиените податоци и информации од ЕВН Електродистрибуција ДООЕЛ Скопје, со бр.10-26/2-325 од 17.06.2022год. низ проектниот опфат поминува новопланиран подземе среднонапонски вод-даден во прилог-скица и DWG подлога.

Согласно скицата и подлогата планираниот среднонапонски вод е планиран надвор од предметниот плански опфат, многу подалеку, на северна страна покрај регионалниот пат.

Со планското решние на овај **Урбанистичкиот проект вон опфат на урбанистички план за изградба на локална станица за управување со отпад – претоварна станица во општина Ранковце, КО Ранковце, Општина Ранковце,** во граница на ГП се планира - кабелска блиндирана трафостаница - КБТС10/04КV; 1000KVA, во согласност на условите што ќе ги определи ЕВН АД Македонија, при што треба да се почитуваат законските прописи релевантни за оваа област:

- Законот за енергетика (сл.Вес. на РМ бр. 96/18, 96/19),
- Мрежните правила за пренос на електрична енергија (Сл.Вес. на РСМ бр.4/2022).
- Мрежните правила за дистрибуција на електрична енергија (Сл.Вес. на РМ бр. 191/2019).

Претоварната станица се планира, во недостик на електрична енергија од системот, да се поврзе на генератор. Капацитетот на генераторор ќе се определи согласно потребите на станицата.

Во граница на градежната парцела се планира да се постави улична расвета.

За инфраструктурата надвор од проектниот опфат (кабелското поврзување со дистрибутивната мрежа), ќе се изработи проектна документација-Урбанистички проект за инфраструктура.

❖ Електронска инфраструктура

Согласно добиениот допис од **Македонски Телоком АД Скопје,** Известување за постојни тк инсталации, бр. 43813 од 14.06.2022год. во граници на планскиот опфат има постојна МТК инфраструктура.

Според добиените податоци постои оптички комуникациски кабел по трасата на регионалниот пат, на север од опфатот, кој е многу подалеку од предметниот опфат.

Од **Агенцијата за електронски комуникации –АЕК** – добиен е: Одговор за барање за податоци за ТК инсталации со бр. 1404-1878/2 од 17.06.2022год. со известување дека на постоечката локација Агенцијата за електронски комуникации, има податоци за изградени јавни електронски комуникациски мрежи и системи и се доставени во електронска форма.

Според графичкиот прилог има оптички кабел надвор од градежната парцела, положен по трасата на регионален пат на север од опфатот.

Електронските комуникации ќе се користат од мобилните оператори на: Телеком, А1, Лајкамобиле.

3. ДЕТАЛНИ УСЛОВИ ЗА ПРОЕКТИРАЊЕ И ГРАДЕЊЕ

Проектниот опфат на предметниот - **Урбанистички проект вон опфат на урбанистички план за изградба на локална станица за управување со отпад – претоварна станица во општина Ранковце, КО Ранковце, Општина Ранковце,** е со површина од 1.544ха. и претставува површина која треба да се уреди за да се постави претоварна станица за неопасен отпад, каде ќе се собира, класифицира и транспортира отпадот до регионална депонија.

Локацијата за изградба, односно поставување на локалната претоварна станица е определена со: **Физибилити студија** за изведба на интегриран и самоодржлив систем за менаџирање со отпад во источниот и северо-источниот регион (тех.бр. 12-9539/1) и Студија за оцена на влијание врз животната средина (тех.бр. 12-9539/1), што е основен услов согласно член 1, од Правилникот за минималните технички услови и условите во поглед на заштитата на животната средина, кои треба да ги исполнуваат претоварните станици, условите што трба да ги исполнуваат локациите на кои се градат, односно се поставуваат претоварните станици, како и роковите за чување на отпадот во претоварната станица според видовите на отпад (Сл.Вес. на РМ бр. 39/07, 142/18).

За изработка на проектната документација изработени се Услови за планирање на просторот, со тех. бр. Y25722 од јуни 2022год, од Агенцијата за планирање на просторот што претставуваат извод од Просторниот план на РМ (2002-2020). Од Министерството за животна средина и просторно планирање издадено е Решение за Услови за планирање на просторот со арх.бр.УП1-15 1148/2022 од 17.06.2022год.

Со проектната документација што се уредува со овај урбанистички проект ќе се определат детални услови за уредување на просторот, за проектирање и градење, односно за поставување на локална станица за управување со отпад - претоварна станица на место викано Чомбардино, на катастарска општина Ранковце, Општина Ранковце.

Ќе се дадат услови за уредување на проектниот опфат и услови за градење за градежната парцела, согласно Законот за урбанистичко планирање (Сл. Вес. на РСМ бр.32/21) и Правилникот за урбанистичко планирање (Сл.Вес. на РСМ бр. 225/20, 219/21, 104/22).

Согласно член 77, од Правилникот за урбанистичко планирање (Сл.Вес. на РСМ бр. 225/20, 219/21, 104/22) е определена следната намена:

- **Групи на класи на намена:**
  - **Е (**Инфраструктури)
- **Класи на намена:**
  - **Е1** (Сообраќајни, линиски и други инфраструктури)
  - **Е3** (Специјални некласификувани инфраструктури)
- **Поединечна намена**
- **Е1.1** (Сообраќајни патни инфраструктури)
- **Е3.1** (Депонии и преработка на неопасен отпад: регионални и локални депонии за одлагање на неопасен отпад, постројки за термички, физичко-хемиски третман на неопасен отпад, неопасни јаловишта и пепелишта.

3.1. Детални услови за уреување на проектниот опфат- ГП.01

- Проектн опфат со површина **15436.96м^2**;
- Парцелирано земјиште -формирана градежна парцела;
- Номенклатура на градежна единица **ГП.01**
- **Површина на ГП 15436.96м2;**

Намена:

- **Група на класа на намен:**
  - Инфраструктура - **Е**;
- **Класа на намена:**
  - Сообраќајни, линиски и други инфраструктури - **Е1**;
  - Специјални некласификувани инфраструктури - **Е3**
- **Поединечна намена –**
  - Сообраќајни патни инфраструктури - локален (општинси) пат **Е1.1**;
  - Депонии и преработка на неопасен отпад: регионални и локални депонии за одлагање на неопасен отпад, постројки за термички, физичко-хемиски третман на неопасен отпад, неопасни јаловишта и пепелишта - **Е3.1**
  - **Локална станица за управување со отпад – претоварна станица**
- Со **регулациона линија** е определена границата меѓу предметниот проектен опфат-парцелирано земјиште-ГП, за поединечно градење и земјиштето за општа употреба - локалниот (општински) пат;
- Со **градежни линии** е утврден простор во ГП, во кој е дозволено поставување на површини за градење на повеќе градби согласно дозволениот процент на изграденост на земјиштето, односно за поставување на претоварната станица;
- Утврден простор за градење **9800.00м2**;
- Процент на изграденост на земјиштето на проектен опфат **63.48%;**
- Височина на градбите **12.00м**;
- Спратност - една висина **П;**
- Вкупно изградена -развиена површина **9800.00м2;**
- Коефициент на искористеност на земјиштет на плански опфат **К=0.57;**
- **Во утврдениот простор за градење на градежната парцела се поставуваат повеќе градби, односно се определуваат површини за поставување на елементи на претоварната станица:**
  - Контејнер за прием и проверка на отпадот
  - Санитарен контејнер
  - Контејнер за резервоар
  - Настрешница
  - Хопер со мал контејнер за рециклирање
  - Хопер со контејнер со преса
  - Трафостаница
  - Генератор
  - Пречистителна станица
  - Постројки за компостирање
  - Простор за зреење на компост

  Инфраструктура во градежната парцела

  - Бетонска платформа на кота +495.80м.н.в.
  - Бетонска платформа на кота +489.80м.н.в.
  - Колска вага
  - Дел за складирање на контејнери
  - Паркинг простор за лесни товарни возила

- Паркинг простор за лесни возила
- Манипулативен простор
- Внатрешна улица -рампа
- Сообраќајници, тротоари и стационарен сообраќај
- Ниско и високо зеленило
- Придружни елементи на инфраструктурните линии: канали, шахти, пропусти, сепаратор за масло и сл.

Распоредот на монтажните и полумонтажните објекти - елементи на претоварната станица за отпад ќе се направи согласно ситуационото решение од идејниот проект. Површините на објектите - елементите на претоварната станица се дадени табеларно со нумерички податоци.

– Колски пристап до проектен опфат од локален-општински пат;
– Оградување на проектниот опфат со ограда согласно проектна документација;
– Платформите, рампата, косини, засеци на теренот ќе се обезбедат со потпорни бетонски ѕидови;
– Паркирање во граница на проектен опфат;
– Број на паркинг места согласно член 134 од Правилникот за урбанистичко планирање согласно потребите;
– Определени се:
  - *5-паркинг места за лесни возила;*
  - *3- паркинг места за товарни возила;*

Комунална инфраструктура

Водовод

– Санитарна чиста вода за пиење ќе се обезбеди со носење од надвор;
– Техничка вода, за миење и чистење на платформите, возилата, садовите за чување и транспортирање на отпадот, ќе се користи од подземните извори - со ископ на бунари;
– Потребно е да се обезбеди вода за хидранска мрежа за противпожарна заштита;

Канализација

– Отпадните води на фекалната канализација пред испуштање во природен реципиент да се прочистат согласно Урдбата за класификација на површинските води (Сл.Вес. на РМ бр. 99/16, 246/18, 276/19, 256/21).
– За прифаќање на исцедокот од отпадот, отпадната вода од миење и чистење на опремата, возилата и површините, за атмосферските води, се планира канализциона мрежа која ќе ги прифаќа и носи отпадните води до резервор кој е отпорен на корозија или до пречистителна станица.
– Се планира поставување на монтажна пречистителна станица во граница на градежната парцела.
– При димензионирање на канализациониот систем треба да се земе во предвит и водата што се собира од атмосферски влијанија;
– Задолжително е испитување на пречистените отпадни води, пред испуштање, со цел да се усогласат вредностите на концентрацијата на материите присутни во пречистената отпадна вода, со граничните вредности на максимално дозволените концентрации на материите

присутни во реципиентот, дадени со Урдбата за класификација на површинските води (Сл.Вес. на РМ бр. 99/16, 246/18, 276/19, 256/21).

Електроенергетика

- За потребите на процесот за прием, класификација и складирање на отпадот потребна е електрична енергија;
- Се планира поставување на - кабелска блиндирана трафостаница - КБТС10/04KV; 1000KVA;
- Поврзувањето со електроенергетската мрежа ќе се направи согласно условите кои ќе ги определи правниот субјект - ЕВН Електродистрибуција ДООЕЛ Скопје;
- Како резерва на снабдување со електрична енергија се планира поставување на генератор;
- **Електронско-комуникациските услуги**, ќе се овозможат согласно условите кои ќе ги определат правните субјекти кои стопанисуваат со овие инфраструктурни мрежи (АД Телеком на Македонија, АЕК, А1, др.).

3.2.Нумеричките податоци табеларно прикажани за градбите и инфраструктурата во градежната парцела-ГП.01

ТАБЕЛА СО НУМЕРИЧКИ ПОКАЗАТЕЛИ НА УРБАНИСТИЧКИТЕ ПАРАМЕТРИ ЗА ГРАДБИТЕ ВО ГРАДЕЖНА ПАРЦЕЛА - СО П=15436.96м2

номенклатура на градежна парцела	број на објект	поединечна намена на градбите	намена на градбати	површина на градежна парцела	површина на градба		уредена површина за постројки за компостирање	максимален број на спратови	вкупно изградена површина за пресметка на К		максимална височина на градбата	максимален процент на изграденост на земјиштето	коефициент на искористување на земјиштето	паркинг места
				$м^2$	$м^2$				$м^2$		М	%	К	
	1.1	Е3.1	КОНТЕЈНЕР ЗА ПРИЕМ И ПРОВЕРКА НА ОТПАД			15	___			15	3.5м			
	1.2	Е3.1	САНИТАРЕН КОНТЕЈНЕР			15	___	П		15	3.5м			
	1.3	Е3.1	КОНТЕЈНЕР ЗА РЕЗЕРВОАР			15	___	П		15	3.5м			
	1.4	Е3.1	НАСТРЕШНИЦА			107	___	П		107	6.0м			
	1.5	Е3.1	ХОПЕР СО МАЛ КОНТЕЈНЕР ЗА РЕЦИКЛИРАЊЕ			28	___	П		28	12.0м			
	1.6	Е3.1	ХОПЕР СО КОНТЕЈНЕР СО ПРЕСА		**565**	28	___	П	**565**	28	12.0м	**3.66%**	**0.04**	**8**
	1.7	Е1.8	ТРАФОСТАНИЦА			15	___	П		15	3.0м			
	1.8	Е1.8	ГЕНЕРАТОР			18	___	П		18	3.0м			
	1.9	Е1.6	ПРЕЧИСТИТЕЛНА СТАНИЦА			53	___	П		53	3.0м			
	1.10	Е3.1	ПОСТРОЈКИ ЗА КОМПОСТИРЕЊЕ			271	___	П		271	7.0м			
	1.11	Е3.1	ПРОСТОР ЗА ЗРЕЕЊЕ НА КОМПОСТ			___	1144			___	___			
ГП.01	ИНФРАСТРУКТУРА ВО ГРАДЕЖНА ПАРЦЕЛА			**15436.96**	површина под инфраструктура			процентуална застапеност						
	1.12	Е3.1	БЕТОНСКА ПЛАТФОРМА НА КОТА +495.80		407			ПРОЦЕНТУАЛНА ЗАСТАПЕНОСТ ВО ГРАНИЦА НА ГП 01					**2.64%**	
	1.13	Е3.1	БЕТОНСКА ПЛАТФОРМА НА КОТА +489.80		114			ПРОЦЕНТУАЛНА ЗАСТАПЕНОСТ ВО ГРАНИЦА НА ГП 01					**0.74%**	
	1.14	Е3.1	КОЛСКА ВАГА		64			ПРОЦЕНТУАЛНА ЗАСТАПЕНОСТ ВО ГРАНИЦА НА ГП 01					**0.41%**	
	1.15	Е3.1	ДЕЛ ЗА СКЛАДИРАЊЕ НА КОНТЕЊЕРИ		131			ПРОЦЕНТУАЛНА ЗАСТАПЕНОСТ ВО ГРАНИЦА НА ГП 01					**0.85%**	
	1.16	Е3.1	ПАРКИНГ ПРОСТОР ЗА ЛЕСНО ТОВАРНО ВОЗИЛО		126			3 ПАРКИНГ МЕСТА ЗА ЛЕСНО ТОВАРНО ВОЗИЛО					**0.82%**	
	1.17	Е3.1	ПАРКИНГ ПРОСТОР ЗА ЛЕСНО ВОЗИЛО		62			5 ПАРКИНГ МЕСТА ЗА ЛЕСНО ВОЗИЛО					**0.40%**	
	1.18	Е3.1	МАНИПУЛАТИВЕН ПРОСТОР		813			ПРОЦЕНТУАЛНА ЗАСТАПЕНОСТ ВО ГРАНИЦА НА ГП 01					**5.27%**	
	1.19	Е3.1	ВНАТРЕШНА УЛИЦА -(РАМПА)		1440			ПРОЦЕНТУАЛНА ЗАСТАПЕНОСТ ВО ГРАНИЦА НА ГП 01					**9.33%**	
	1.20	Е3.1	СООБРАЌАЈНИЦИ,ТРОТОАРИ И СТАЦИОНАРЕН СООБРАЌАЈ		3018			ПРОЦЕНТУАЛНА ЗАСТАПЕНОСТ ВО ГРАНИЦА НА ГП 01					**19.55%**	
	1.21	Е3.1	НИСКО И ВИСОКО ЗЕЛЕНИЛО		7552.96			ПРОЦЕНТ НА ОЗЕЛЕНОСТ ВО ГРАНИЦА НА ГП 01					**48.93%**	

4.МЕРКИ ЗА ЗАШТИТА

4.1.Мерки за заштита животната средина

Работата на локалната станица за управување со отпад-претоварна станица, може негативно да влијае на животната средина, на: нарушување на квалитетот на воздухот, водите и почвата како резултат на емисија на загадувачки материи, зголемени нивоа на бучава и вибрации и несоодветното управување на отпадот. Со цел да се обезбеди заштита и унапредување на животната средина при изградбата, односно поставување на претоварната станица за неопасен отпад, која се гради на КО Ранковце, Општина Ранковце, потребно е да се почитуваат одредбите пропишани во законската регулатива од областа на заштита на животната средина и подзаконските акти донесени врз нивна основа. Потребно е да се почитуваат условите за времено складирање на отпадот, како и условите што треба да ги исполнуваат претоварните станици за отпад, согласно Закон за управување со отпадот (Сл.в. на РСМ, бр.216/21), Правилникот за начинот и условите за складирање на отпадот, како и условите што треба да ги исполнуваат локациите на коишто се врши складирање на отпадот (Сл.Вес. на РМ бр 29/07). Согласно законските прописи во депонијата ќе се складира неопасен отпад, на отворен простор, кој ќе се носи од надвор и ќе се класифицира во специјални садови-контејнери. Времето на задржување на отпадот во претоварната станица ќе биде определено согласно законските прописи, но не повеќе од 30 дена. При изградбата на претоварната станица треба да се почитуваат условите од - Правилникот за минималните технички услови и условите во поглед на заштитата на животната средина, кои треба да ги исполнуваат претоварните станици, условите што трба да ги исполнуваат локациите на кои се градат, односно се поставуваат претоварните станици, како и роковите за чување на отпадот во претоварната станица според видовите на отпад (Сл.Вес. на РМ бр. 39/07, 142/18).

Општината Ранковце треба да донесе Одлука за за спроведување или Одлука за не спроведување на стратегиска оцена за предметната документација за изградба на локална станица за управување со отпад – претоварна станица во општина Ранковце, КО Ранковце, Општина Ранковце, согласно - Законот за животна средина (Сл. весник на РМ, бр. 53/05, 81/05, 24/07, 159/08, 83/09, 48/10, 124/10, 51/11, 123/12, 93/13, 187/13, 42/14,44/15, 129/15, 192/15, 39/16, 99/18, 89/22).

- **Мерки за заштита на води**

При определба на локацијата на локалната станица за управување со отпад -претоварна станица, треба да се превземат сите заштитно-технички мерки со цел да не дојде до пробивање на опасни и токсични супстанции, кои можат да предизвикаат загадување на површинските и подземните води. Мора да се изврши испитување на хидрогеолошките услови и да се превземат мерки на претпазливост. Доколку на локацијата се утврди постоење на подземни води потребна е изградба на систем од дренажи за одведување подземните и површинските води, надвор од локацијата.

За зачувување на квалитетот на водите, потребно е изградба на дренажен систем за за прифаќање на отпадните води (исцедок), нивното третирање и испуштање во најблискиот реципиент.

Во процесот на функционирање на локалната станица за управување со отпад-претоварна станица, се користи хигиено-техничка вода. Водата е непходно потребна за редовно да се мијат и чистат подлогите на површините и садовите-контејнерите во кои се чува отпадот, да се одржува чистотата на

претоварната станица со средства кои ја неутрализираат непријатната миризба. Отпадната вода што се добива во процесот на работата на станицата, како и атмосферската вода која истекува од проектниот опфат, со цел да не ја загадува почвата и подземните води се собира во специјални садови или во пречистителна станица. Доколку се испуштаат пречистените води треба да се направи задолжително е испитување на пречистените води пред испуштање, со цел да се усогласат вредностите на концентрацијата на материите присутни во пречистената вода со граничните вредности на максимално дозволените концентрации на материите присутни во реципиентот, дадени во - Уредбата за класификација на површинските води (Сл.в. на РМ, бр.99/16, 246/18, 276/19, 256/21). При ова треба да се има во предвит фактот дека, проектниот опфат на локална станица за управување со отпад-претоварна станица во КО Ранковце, општина Ранковце се наоѓа во сливот на планираната акумулација Вакуф на Крива Река чие максимално ниво на водата се предвидува на 449.0м.н.в.

- **Мерки за заштита на земјиштето**

При изработка на урбанистичката документација е почитуван Законот за земјоделско земјиште (Сл. весник на РМ бр.135/07, 18/11, 42/11, 148/11, 95/12, 79/13, 87/13, 106/13, 164/13, 39/14, 130/14, 166/14, 72/15, 98/15, 154/15, 215/15, 7/16, 39/16, 161/19, 178/21), односно да се зафаќа земјиште од ниска бонитетна класа за неземјоделски работи. Проектниот опфат се протега на земјиште со намена пасишт, со ниска бонитетна класа.

При превземање на градежни работи во граница на проектниот опфат, треба да се обезбеди земјиштето за да недојде до поголемо свлекување и рушење. Претоварната станица се поставува на терен во пад. Основната платформа за прием на возила со отпад е на кота на +489.60м.н.в, со висинска разлика од околу 6.20м. се поставува втората платформа на кота 495.80м.н.в. Оваа висинска разлика се совладува со рампа во должина од 120м, со ширина од 12м. и пад од 5%, која се обезбедува странично со потпорни бетонски ѕидови. Околу рампата и платформата на 495.80м.н.в. се засекува теренот, со косина од 1.0:1 до 2.0:1. За да не дојде до лизгање на земјиштето се засадува зеленило (високо заштитно зеленило).

- **Мерки за заштита на природата**

Согласно Закон за заштита на природата (Сл. весник на РМ, бр. 67/04, 14/06, 84/07, 35/10, 47/11, 148/11, 59/12, 13/13, 163/13, 41/14, 146/15, 39/16 и 63/16, 113/18, 151/21) и Законот за животна средина (Сл. весник на РМ, бр. 53/05, 81/05, 24/07, 159/08, 83/09, 48/10, 124/10, 51/11, 123/12, 93/13, 187/13, 42/14,44/15, 129/15, 192/15, 39/16, 99/18, 89/22), потребно е внесување на мерки за заштита на природата при планирањето и уредувањето на просторот и треба истите строго да се почитуваат.

Согласно Студијата за заштита на природното наследство, изработена за потребите на Просторниот план на Република Македонија, на просторот кој е предмет на разработка за изградба на локална станица за управување со отпад - претоварна станица, КО Ранковце, Општина Ранковце, нема регистрирано ниту евидентирано природно наследство. Потребно е да се испита дали на предметната локација се наоѓа во значаен видов биодиверзитет и соодветно на добиените податоци да се превземат мерки за заштита на природното наслледство.

Доколку при изработка на предметната документација или при уредување на просторот се дојде до одредени нови сознанија за природно наследство кое би можело да биде загрозено со урбанизацијата на овој

простор, потребно е да се предвидат мерки за заштита на природното наследство:

– Утврдување на границите и означување на сите објекти кои би можеле да бидат предложени и прогласени како природно наследство;
– Забрана за вршење на какви било стопански активности кои не се во согласност со целите и мерките за заштита утврдени со правниот акт за прогласување на природното добро или Просторниот план за подрачје со специјална намена;
– Магистралната и останатата инфраструктура (надземна и подземна) да се води надвор од објектите со природни вредности, а при помали зафати потребно е нејзино естетско вклопување во природниот пејзаж;
– Воспоставување на мониторинг, перманентна контрола и надзор на објектите со природни вредности и преземање на стручни и управни постапки за санирање на негативните појави;
– Воспоставување на стручна соработка со соодветни институции во опкружувањето;
– Почитување на начелата за заштита на природата согласно Законот за заштита на природата.

- **Мерки за заштита на квалитетот на амбиентниот воздухот**

Во процесот на работа на локалната станица за управување со отпад-претоварна станица, на КО Ранковце, Општина Ранковце, може да дојде до загадување на воздухот, што подразбира промена на квалитетот на амбиентниот воздух, како резултат на процесот што се одвива. Ова загадување се состои во ослободување на загадувачки супстанци кои можат да бидат штетни врз човековото здравје и животната средина. Затоа треба да се превземат мерки за заштита на амбиентниот воздух пропишани со Закон за квалитет на амбиентниот воздух (Сл.в. на РМ, 67/04, 92/07, 35/10, 47/11, 59/12, 163/13, 10/15, 146/15, 151/21) и подзаконските акти од оваа област.
Цели на овој закон се:

- избегнување, спречување и намалување на штетните ефекти врз човековото здравје и животната средина како целина, вклучувајќи ги и биолошката разновидност, природното богатство и историското и културното наследство,
- обезбедување на соодветна информација за квалитетот на амбиентниот воздух,
- спречување и намалување на загадувањата кои произведуваат промена на климата и
- одржување на квалитетот на амбиентниот воздух таму каде што е добар и подобрување во други случаи.

Потребно е да се превземат мерки за избегнување, спречување или намалување на штетните ефекти од загадувањето на амбиентниот воздух, преку утврдување на гранични вредности за квалитетот на амбиентниот воздух и прагови на алармирање, формирање на единствен систем за следење и контрола на квалитетот на амбиентниот воздух и следење на изворите на емисии и на други активности на правни и физички лица, кои имаат директно или индиректно влијание врз квалитетот на воздухот.

- **Мерки за заштита од бучава во животната средина**

Со Законот за заштита од бучава во животната средина (Сл.в. на РМ, бр.79/07, бр.124/10 и бр.47/11, 163/13, 146/15, 151/21), се уредуваат правата и обврските на државата, општините, правата и должностите на правните и

физички лица, во однос на управувањето со бучавата во животната средина и заштита од бучавата во животната средина. Цели на овај закон се:

- создавање здрави услови за животот на луѓето и заштита на животната средина од бучава,
- превземање мерки и активности за избегнување, спречување или намалување на бучавата,
- превземање мерки за заштита од бучава која е наменета од блиската срдина и предизвикува непријатност и вознемирување,
- отстранување или намалување на штетните ефекти кои се последица од изложеноста на бучават во медиумите и областите на животната средина и
- обезбедување на основа за развивање на мерки за намалување на бучавата што ја емитуваат поголемите извори, особено патните, железничките и водните превозни сретства и инфраструктура, воздухопловите, опрема што се користи на отворен простор и во индустријата, како и мобилните механички средства за работа.

Процесот што се одвива во локалната станица за управување со отпад - претоварна станица, со третман на отпад, негова класивикација и транспорт до регионална депонија, предизвикува бучава предизвикана од транспортните средства-товарни возила, како и од мобилни механички средства кои се користат за компресирање на отпадот во садовите, односно контејнерите.

Зато потребно е да се заштити животната средина од оваа бучава, со формирање на тампон зона од заштитно и сообраќајно зеленило. За таа цел на југозапад целата слободна површина од градежната парцела се планира како тампон зона од заштитно зеленило, а на источната и југоисточната граница на градежната парцела се засадува високо зеленило со цел звучно (од бучава) и визуелно да се заштити претоварната станица.

- **Мерки за управување со отпадот**

Управувањето со отпадот е дејност од јавен интерес, кој што се врши во согласност со одредбите на Законот за управување со отпадот (Сл.Вес. на РСМ бр. 216/21) и прописите донесени врз основа на закон.

Со Законот за управување со отпадот (Сл.Вес. на РСМ бр. 216/21) се уредуваат начелата и целите за управување со отпадот, правата и обврските на правните и физичките лица во врска со управувањето со отпадот, начин и услови под коишто може да се врши собирање, транспортирање, повторна употреба, повторен третман, складирање, преработка и отстранување на отпадот, увозот, извозот и транзитот на отпадот, како и воспоставување на информативен систем над управувањето со отпадот.

Цели на овај закон се:

- избегнување и во најголема можна мера, намалување на количеството на отпад,
- искористување на употребливите состојки на отпадот,
- одржлив развој, преку зачувување и заштеда на природните ресурси,
- спречување на негативните влијанија на отпадот врз животната средина, животот и здравјето на луѓетово согласност со принципите на циркуларната економија,
- отстранување на отпадот на начин што е прифатлив за животната средина и
- висок степен на заштита на животната средина, животот и здравјето на луѓето.

Закон за управување со отпадот (Сл.в. на РСМ, бр.216/21) и неговите подзаконски акти: Правилникот за начинот и условите за складирање на отпадот, како и условите што треба да ги исполнуваат локациите на коишто се врши складирање на отпадот (Сл.Вес. на РМ бр 29/07) и Правилникот за минималните технички услови и условите во поглед на заштитата на животната средина, кои треба да ги исполнуваат претоварните станици, условите што трба да ги исполнуваат локациите на кои се градат, односно се поставуваат претоварните станици, како и роковите за чување на отпадот во претоварната станица според видовите на отпад (Сл.Вес. на РМ бр. 39/07, 142/18), се основа за уредување на проектниот опфат, при изработка на **Урбанистичкиот проект вон опфат на урбанистички план за изградба на локална станица за управување со отпад – претоварна станица во општина Ранковце, КО Ранковце, Општина Ранковце.**

4.2.Мерки за заштита и спасување

При изработка на проектната документација се почитуваат и се вградени Мерките за заштита и спасување, кои се дадени од Дирекција за заштита и спасување – Подрачно одделение Крива Паланка, со архивски бр. 09-92/2 од 20.06.2022год.

Мерки за:

- Заштита и спасување од пожари
- Заштита и спасување од поплави
- Заштита и спасување од урнатини

• **Мерки за заштита и спасување од пожар, експлозии и опасни материи**

Противпожарната заштита на проектниот опфат е во надлежност на Противпожарната станица од град-Крива Паланка.

Противпожарни мерки се превземаат уште во текот на изработката на Урбанистичкиот проект. Со планското решение во граница на проектниот опфат се формира пристапна улица која ќе овозможи непречено движење на противпожарни возила. Се планира надворешна хидранска мрежа во граница на проектниот опфат. Се поставуваат противпожарни хидранти, на растојание од 50-80м. кои ќе овозможат целосно покривање на проектен опфат. За напојување на хидранската мрежа може да се користи подземна вода од копани или дупчени бунари. Водата од бунарите ќе се користи со помош на смукални пумпи, при што нивото на бунарот не треба да падне повеќе од 6.0м под кота на терен, или со потопна пумпа, при што нивото на водата во бунарот може да падне и повеќе од 6.0м. под кота на терен. Ако потрбното количество на вода не може да се обезбеди од еден бунар, ќе се ископаат потребен број на бунара.

Во изработка на проектната документација за добивање на одобрение за градба треба да се почитуваат следните законски и позаконски акти:

-Законот за заштита и спасување (Сл.весник на РМ бр.93/12-Пречистен текст, 41/14, 129/15, 71/16, 106/16, 83/18, 215/21);

-Законот за пожарникарство (Сл.весник на РМ бр: 67/04 , бр. 81/07, бр. 55/13, 158/14,193/15, 39/16, 152/19);

-Правилникот за технички нормативи за хидрантска мрежа за гасење на пожари (Сл. в. на РМ бр. 26/18);

- Правилникот за поблиско определување на изборот на видовите и на количините на противпожарните апарати со кои треба да располагаат правните лица и граѓаните, како и за критериумите што треба да ги исполнуваат правните лица кои што вршат сервисен преглед и контролно

испитување на противпожарните апарати, кои се однесуваат на техничката опрема и просторот за работа („Службен весник на Република Македонија“ број 26/18);

-Правилникот за мерките за заштита од пожари, експлозии и опасни материи (Сл.в. на РМ бр.231/20);

-Уредбата за спроведување на заштита и спасување од пожари (Сл. весник на РМ бр.100/10);

Во текот на работата на локална станица за управување со отпад – претоварна станица може да дојде до пожар, од атмосферски празнења. За таа цел се изработува систем на громобранска заштита, кој се проектира согласно важечки стандарди.

- **Заштита и спасување од поплави**

Проектниот опфат на **Урбанистичкиот проект вон опфат на урбанистички план за изградба на локална станица за управување со отпад – претоварна станица во општина Ранковце, КО Ранковце, Општина Ранковце,** е надвор од плански опфат, е не урбанизирано земјиште, земјиште со катастарска култура - пасишта, за да функцонира според намената треба да се уреди, така што да се заштити од атмосферски појави, од површински води кои истекуватт преку проектниот опфат и од води кои ќе се ослободат при процесот на работа на станицата.

Потребно е да се изведе атмосферска канализација која ќе ги прифати атмосферските води. Да се нивелира земјиштето според падот на теренот, со што ќе се овозможи прифаќање на атмосферската вода и спроведување до најблизок природен реципиент-дол, порој и сл. Проектниот опфат треба да се заштити и од надојдени води од околниот терен.

- **Мерки за заштита и спасување од урнатини**

Во изработка на проектната документација за добивање на одобрение за градба треба да се почитуваат законските и позаконски акти што се однесуваат на заштита и спасување од урнатини. Тука покрај Законот за заштита и спасување треба да се почитува Уредбата за спроведување на заштита и спасување од урнатини (Сл. весник на РМ бр.100/10).

При проектирање на објектите треба да се планира да се градат оптимално отпорни согласно сеизмолошката карта на РМ. Да се градат објектите со помала количина на градежен материјал и релативно полесни материјали. Да се обезбеди слободен простор околу градбите, да не се создаваат тесни грла и зона на тотални урнатини.

Во зависност од добиените податоци од Елабора за геомеханички, геолошки и хидротехнички испитувања на теренот, да се изврши фундирањето на елементите на претоварната станица за отпад.

- **Заштита и спасување од техничко-технолошки несреќи**

Заштитата и спасувањето од техничко-технолошките несреќи согласно член 82 од Законот за заштита и спасување, опфаќа превентивни и оперативни мерки во индустриските објекти, кои во производствениот процес употребуваат материи или постројки што предизвикуваат висок степен на загрозеност на луѓето и материјалните добра.

Превентивните мерки за заштита и спасување од техничко-технолошки несреќи се активности кои се планираат и спроведуваат со просторното и урбанистичко планирање, со примена на технички нормативи при проектирање и изградба на индустриски објекти, редовно одржување на инсталациите и

опремата, како и примена на прописите од областа на безбедноста и здравјето при работа.

На локалитетот има можност од појава на технички несреќи како резултат на намената на просторот.

Заради постигнување на целосна заштита на луѓето, материјалните добра и потесната и пошироката животна средина потребно е одржување на опремата и инсталациите, сигурно користење на опасни материјали, заради одбегнување на технолошките катастрофи, ограничување на емисијата како последица од пожар, експлозија или ослободување на хемикалии, што може да се случи дел од објектите и заштита на животната средина во смисол на ограничување на ефектите од емисија на опасни материи или последици од пожар и експлозии.

Мерката за Заштита и спасување од техничко-технолошки несреќи е дадена во Уредбата за спроведување на мерката заштита и спасување од техничко-технолошки несреќи (Сл. Вес. на РМ бр 100/10).

4.3. Мерки за обезбедување на пристапност за лица со инвалидност

Со изработување, донесување и спроведување на проектната документација треба да се обезбеди надминување на урбаните бариери и обезбедување на функционалната пристапност и подвижност на земјиштето за општа употреба, јавните простори, до и во градбите и подрачјата во и вон населените места за сите граѓани, а особено за лицата со инвалидитет и на лицата со намалена подвижност. При изработка на проектно-планските документации треба да се почитуваат законските прописи дадени во поглавје 13.Стандарди за мобилност и пристапност, членовите 188, 189, 190, 191, 192, 193, 194 од Правилникот за урбанистичко планирање (Сл.весник на РСМ бр.225/20, 219/21, 104/22).

4.4. Мерки за заштита на природното и културното наследство

Од Управата за заштита на културното наследство, при Министерството за култура, не се добиени податоци за заштитени добра и добра за кои основано се претпоставува дека претставуваат културно наследство.
За случајни откритија, постојат Обврски на наоѓачот, според член 65, од Законот за заштита на културното наследство (Сл. Весник на РМ бр. 20/2004, 115/07, 18/11, 148/11, 23/13, 164/13, 44/14, 194/14, 104/15, 154/15, 192/15, 39/16, 11/18, 20/19), односно наоѓачот на откритијата треба да ги пријави, заштити од уништување, да го обезбеди местото на откритието и да ги заштити од оштетувања.

Се што не е опфатено со условите за изградба во граница на градежната парцела од предметниот УП, да се регулира со:

- Законот за урбанистичко планирање (Сл. Весник на РСМ, бр. 32/20).
- Правилникот за урбанистичко планирање (Сл. Весник на РСМ бр.225/20, 219/21, 104/22);
- Правилникот за стандарди и нормативи за проектирање (Сл.Вес. на РМ бр. 60/12, 29/15, 32/16, 114/16, 211/21);
- Законот за градење (Сл. в. на РМ бр. 130/09,..... 70/13- пречистен текст и бр.79/13, 137/13, 163/13, 27/14, 28/14, 42/14, 115/14, 149/14, 187/14, 44/15, 129/15, 217/15, 226/15, 30/16, 31/16 , 39/16, 71/16, 132/16, 35/18, 64/18, 168/18, 244/19, 18/20, 279/20).
- Законот за управување со отпадот (Сл.Вес. на РСМ бр. 216/21);

- Правилникот за начинот и условите за складирање на отпадот, како и условите што треба да ги исполнуваат локациите на коишто се врши складирање на отпадот (Сл.Вес. на РМ бр 29/07);
- Правилникот за минималните технички услови и условите во поглед на заштитата на животната средина, кои треба да ги исполнуваат претоварните станици, условите што трба да ги исполнуваат локациите на кои се градат, односно се поставуваат претоварните станици, како и роковите за чување на отпадот во претоварната станица според видовите на отпад (Сл.Вес. на РМ бр. 39/07, 142/18), како и други законски прописи кои ја опфаќаат оваа област.

Изработил:

Јасер Чајали, *диа*
овластување бр. 0.0459

JASER CHAJALI

Digitally signed by JASER CHAJALI
DN: c=MK, serialNumber=173865, sn=CHAJALI, givenName=JASER, cn=JASER CHAJALI
Date: 2022.12.27 12:40:39 +01'00'

Декември 2022год.

II. МИСЛЕЊА од државните органи, институции, установи и правни лица кои вршат јавни надлежности

Согласно член 62, став (4) и член 47 став (7) од Законот за урбанистичко планирање (Сл.Вес.на РСМ бр.32.20) за **Урбанистички проект вон опфат на урбанистички план за изградба на локална станица за управување со отпад – претоварна станица во општина Ранковце, КО Ранковце, Општина Ранковце,** побарани се мислења од државните органи, институции, установи и правни лица со јавни овластувања, преку постапка бр. **45858,** во електронскиот систем е-урбанизам.

1.Во законски рок **добиени** се мислења од следните институции:

- **Агенција за електронски комуникации-АЕК на РМ**, Одговор за барањето за мислење за ТК инсталации, со бр. 1404-3097/2 од 04.11.2022год. со кој нема забелешки на доставениот урбанистички проект.
- **АД МЕПСО** достави: Одговор со бр. 10-5789/1 од 01.11.2022год. со кој дава позитивно мислење.
- **Јавно претпријатие за стопанисување со државните шуми** - Сектор за управување со шумско земјиште, шумска инфраструктура и механизација - НАЦИОНАЛНИ ШУМИ-ПО Скопје, со бр. 15-29/385 од 07.11.2022год.
- **ЕЛЕКТРОДИСТРИБУЦИЈА ДООЕЛ Скопје**, Оддел Мрежен Инжинеринг, дава позитивно мислење со Предмет бр. 10-26/3-528 од 09.11.2022год.
- **Македонски Телеком АД - Скопје** достави позитивно мислење со бр. 45858 од 01.11.2022год.
- **Јавно претпријатие за државни патишта на РСМ** достави Предмет: Мислење со бр. 10-10786/2 од 14.11.2022год. со кој дава позитивно мислење.
- **Општина Ранковце**, Одделение за урбанизам, комунални дејности, заштита на животна средина, ЛЕР и јавни дејности, достави МИСЛЕЊ со бр. 22-1198/2 од 31.10.2022год. со кое дава позитивно мислење.
- АКН на РСМ - Предмет: Известување по констатирани недостатоци бр.0939-15038/1 од 04.11.2022год.

2.Во законски рок **не се добиени** мислења од следните институции:

- Министерство за внатрешни работи на РСМ
- Министерство за одбрана на РСМ
- Министерство за земјоделство, шумарство и водостопанство
- Министерство за култура
- Управа за заштита на културно наследство
- Министерство за животна средина
- МЖСПП - Сектор за природа
- МЖСПП- Сектор за води
- ДЗС Централа (исклучиво за Министерство за транспорт и врски)
- ДЗС Централа (1 категорија)

e-Урбанистички
планови
go-plan@hotmail.com
Друштво за просторни и урбанистички планови, инжинеринг и др. ГО ПЛАН ДОО
Гостинар
ИНФОРМАЦИИ
ИСТОРИЈА НА ДВИЖЕЊЕ
ИСТОРИЈА НА ПРОМЕНИ
РЕЛЕВАНТНИ ПОСТАПКИ
МИСЛЕЊА ОД ОПШТИНИ / ИНСТИТУЦИИ
Пребарај
Институции
Надворешна институција
Датум на испраќање
Датум на одговор
Мислење
Испратено
Министерство за Внатрешни работи 25.10.2022 16.11.2022 Игнорирано поради изминат рок
МИНИСТЕРСТВО ЗА ОДБРАНА 25.10.2022 16.11.2022 Игнорирано поради изминат рок
Јавно Претпријатие за стопанисување со шумите во државна сопственост „Национални шуми"-Скопје 25.10.2022 16.11.2022 Игнорирано поради изминат рок
Министерство за земјоделие, шумарство и водостопанство 25.10.2022 16.11.2022 Игнорирано поради изминат рок
МИНИСТЕРСТВО ЗА КУЛТУРА 25.10.2022 16.11.2022 Игнорирано поради изминат рок
Управа за заштита на културно наследство 25.10.2022 16.11.2022 Игнорирано поради изминат рок
МИНИСТЕРСТВО ЗА ЖИВОТНА СРЕДИНА 25.10.2022 16.11.2022 Игнорирано поради изминат рок
МЖСПП - Сектор за природа 25.10.2022 16.11.2022 Игнорирано поради изминат рок
МЖСПП - Сектор за води 25.10.2022 16.11.2022 Игнорирано поради изминат рок
АГЕНЦИЈА ЗА КАТАСТАР НА НЕДВИЖНОСТИ 25.10.2022 16.11.2022
Претходен 1 2 Следен
Прикажани 1 - 10 од 17 ставки

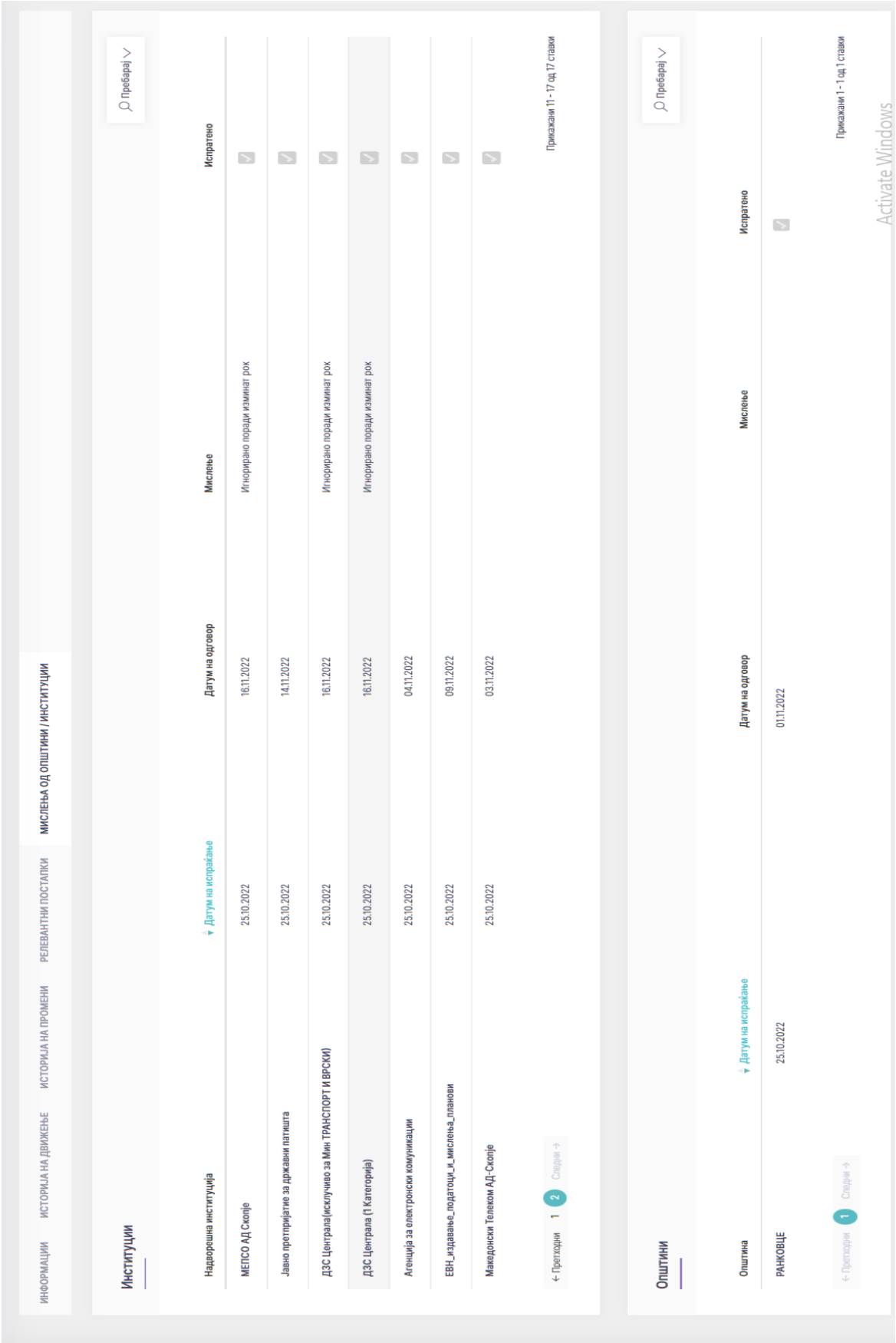
e-Урбанистички
ПЛАНОВИ
go-plan@hotmail.com
Друштво за просторни и урбанистички планови, инженеринг и др. ГО ПЛАН ДОО
Гостивар
ИНФОРМАЦИИ
ИСТОРИЈА НА ДВИЖЕЊЕ
ИСТОРИЈА НА ПРОМЕНИ
РЕЛЕВАНТНИ ПОСТАПКИ
МИСЛЕЊА ОД ОПШТИНИ / ИНСТИТУЦИИ
Институции
Пребарај
Надворешна институција
Датум на испраќање
Датум на одговор
Мислење
Испратено
МЕПСО АД Скопје
25.10.2022
16.11.2022
Игнорирано поради изминат рок
Јавно претпријатие за државни патишта
25.10.2022
14.11.2022
ДЗС Централа(исклучиво за Мин ТРАНСПОРТ И ВРСКИ)
25.10.2022
16.11.2022
Игнорирано поради изминат рок
ДЗС Централа (1 Категорија)
25.10.2022
16.11.2022
Игнорирано поради изминат рок
Агенција за електронски комуникации
25.10.2022
04.11.2022
ЕВН_издавање_податоци_и_мислења_планови
25.10.2022
09.11.2022
Македонски Телеком АД-Скопје
25.10.2022
03.11.2022
Прикажани 11 - 17 од 17 ставки
Општини
Пребарај
Општина
Датум на испраќање
Датум на одговор
Мислење
Испратено
РАНКОВЦЕ
25.10.2022
01.11.2022
Прикажани 1 - 1 од 1 ставки
Activate Windows